

מרחב תכנון מקומי עירון

תכנית מפורטת מס' ענ/146 שינוי תכנית מתאר

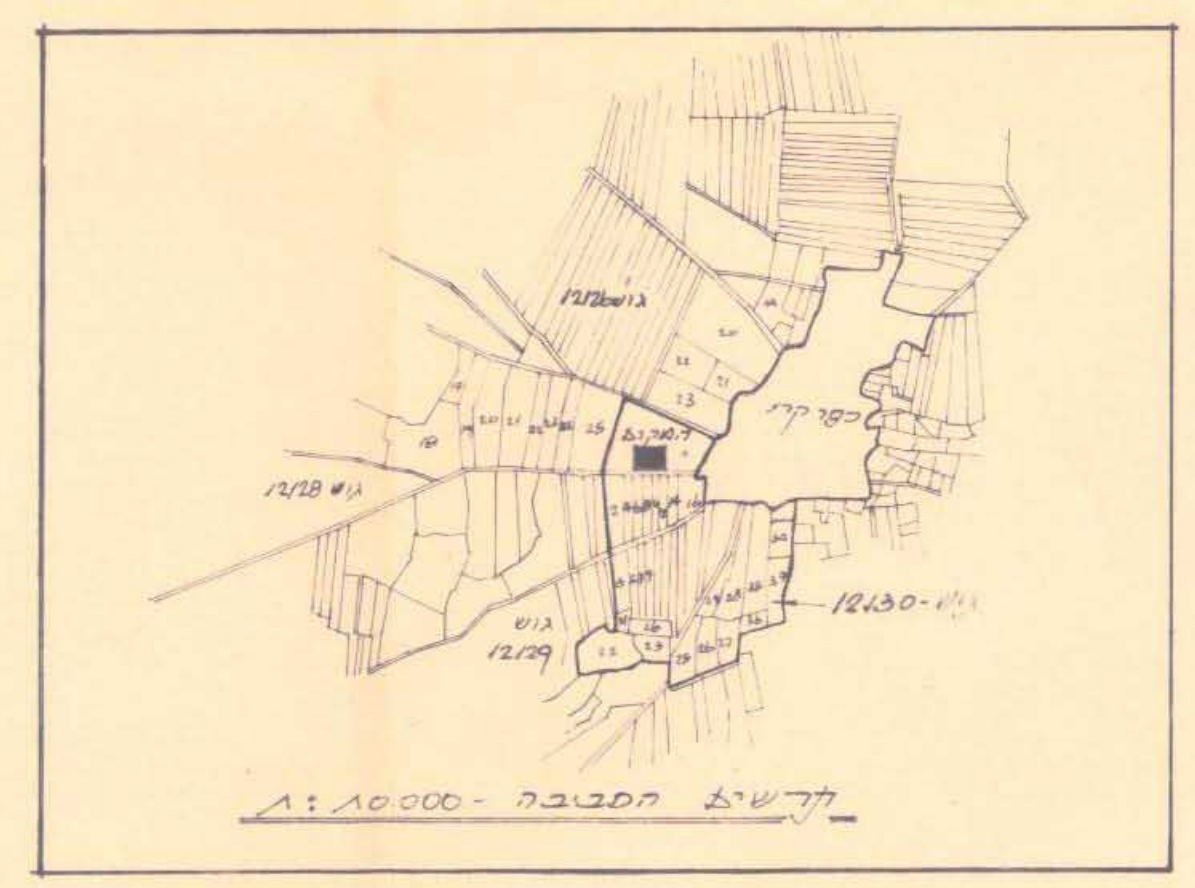
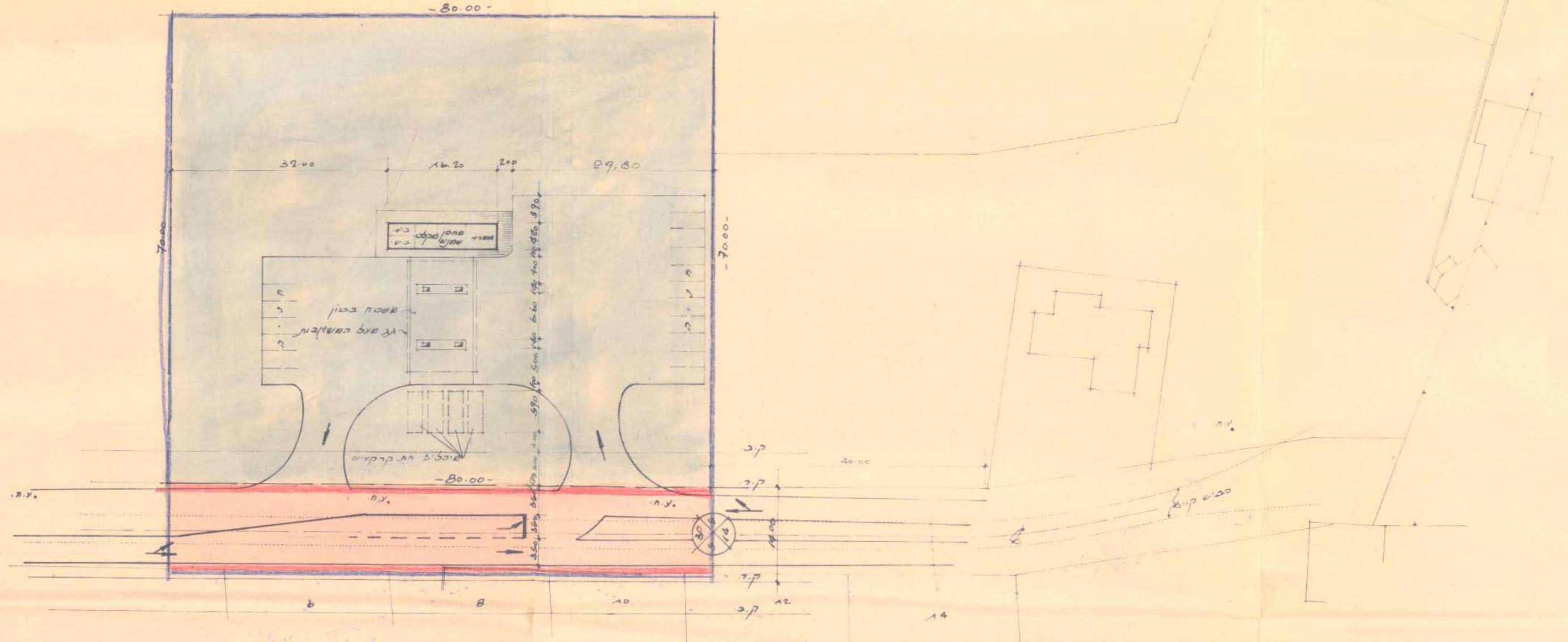
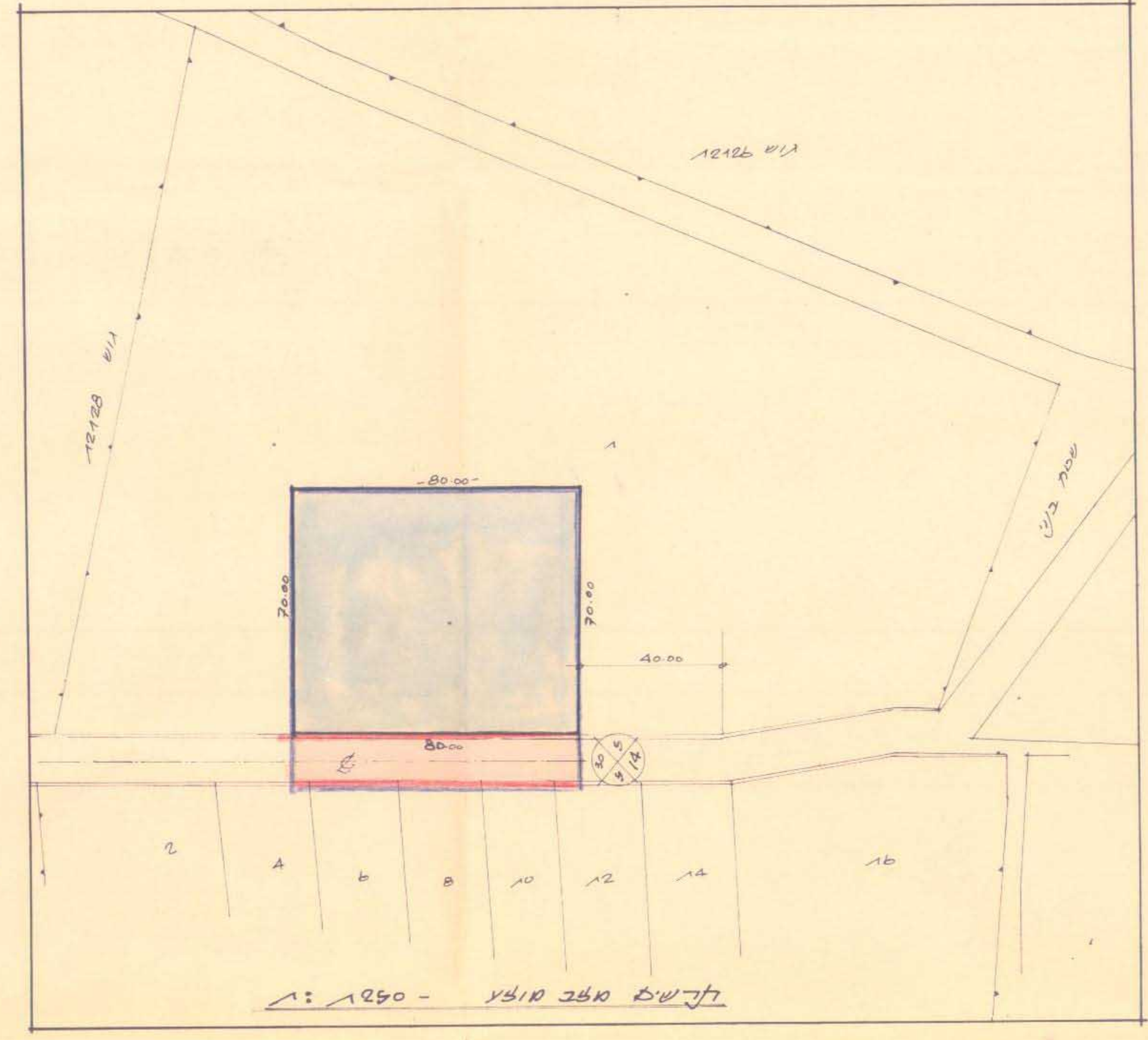
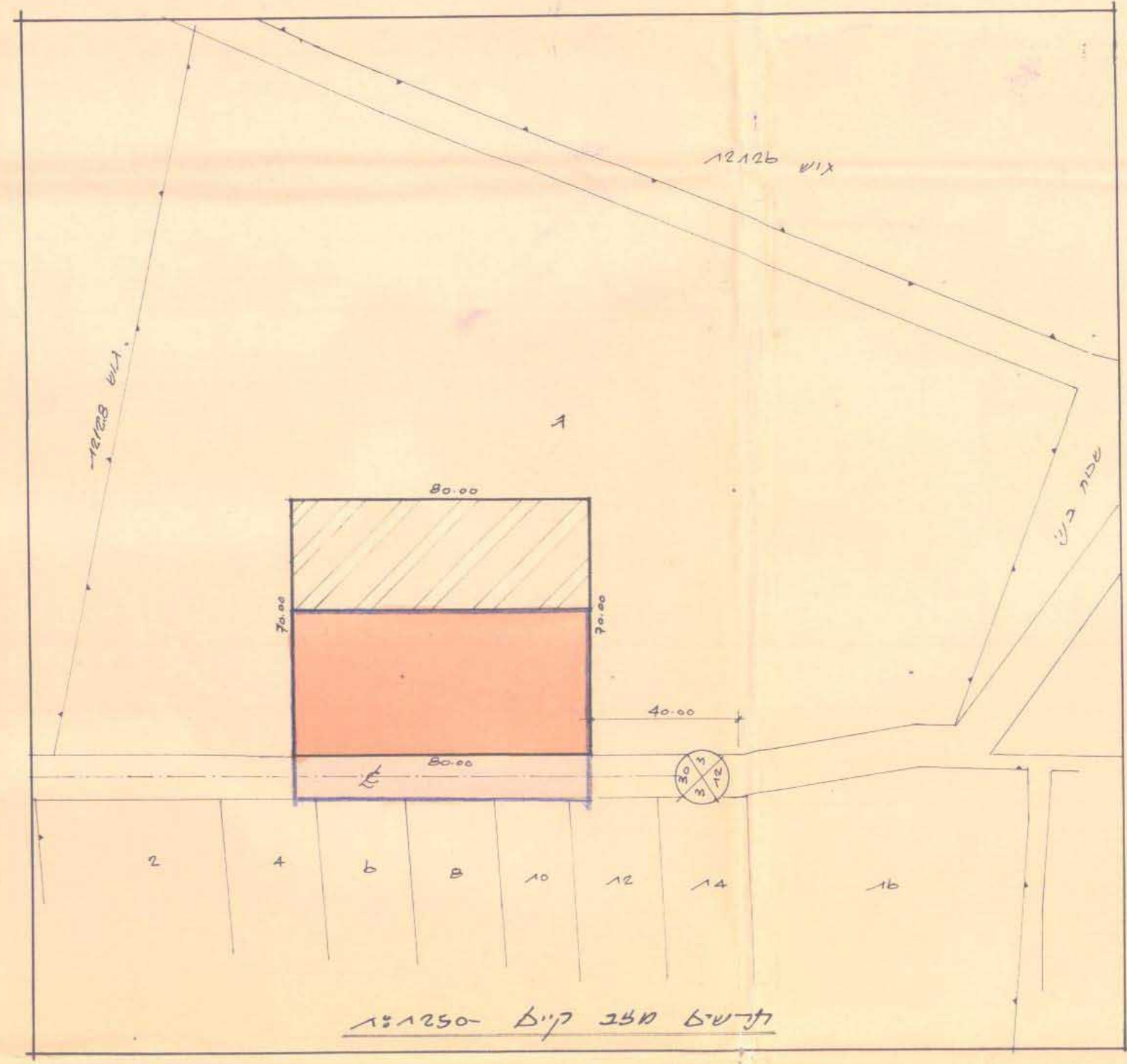
המקום : כפר קרע
 מחוז : חיפה
 נפה :
 גוש : 30320
 חלקה : 1
 היזום : סונול ישראל בע"מ
 בעל הקרקע : אהמד עבד אלזבאר
 המתכנן : מחלקת הנדסה, ע"י סונול
 שטח התכנית : 6720 מ"ר
 כחסומון : ק.מ.

מקרא

- גבול התכנית
 גבול רשות מקומית
 שטח לתחנת תדלוק
 איזור חקלאי
 איזור מגורים
 מספר הדרך
 קו בנין
 רוחב הדרך
 גבול גוש
 מס מגרש ארעי
 דרך קיימת או מאושרת
 הרחבת הדרך
 חתימת בעל הקרקע
 חתימת המתכנן
 חתימת היוזם

שם	מס' תאריך	סוג	מצב	תאריך	אישור
שרטוט	5-89	קצ	אישור	10.12.86	אישור
בקר			אישור		אישור

צדק על מילת



גבולת שטחים

מס'	יחיד	שטח בדרך	שטח חקלאי
1	שטח התחנות	5.6	88.3%
2	דרכים	1.12	16.7%
סגל	שטח חקלאי	6.72	100.0%

הועדה המקומית לתכנון ולבניה - עירון
 שינוי לתכנית מתאר מס' 146
הומליץ למתן תוקף
 בשיבת מס' 57
 מקבלת הועדה יושב ראש הועדה

הועדה המקומית לתכנון ולבניה - עירון
 שינוי לתכנון מתאר מס' 146
הומליץ להפקדה
 בשיבת מס' 40
 מקבלת הועדה יושב ראש הועדה

המשרד הפנימי
 חוק התכנון והבניה תשכ"ה-1965
 מס' 2.9.19
 מרחב תכנון פנימי
 תכנית מס' 146
 הועדה המקומית לתכנון ולבניה
 מס' 4.11.86
 התכנון והבניה לעיל

תכנית מס' 146
 תורומים מס' 3442
 מס' 57
 מס' 15.6