

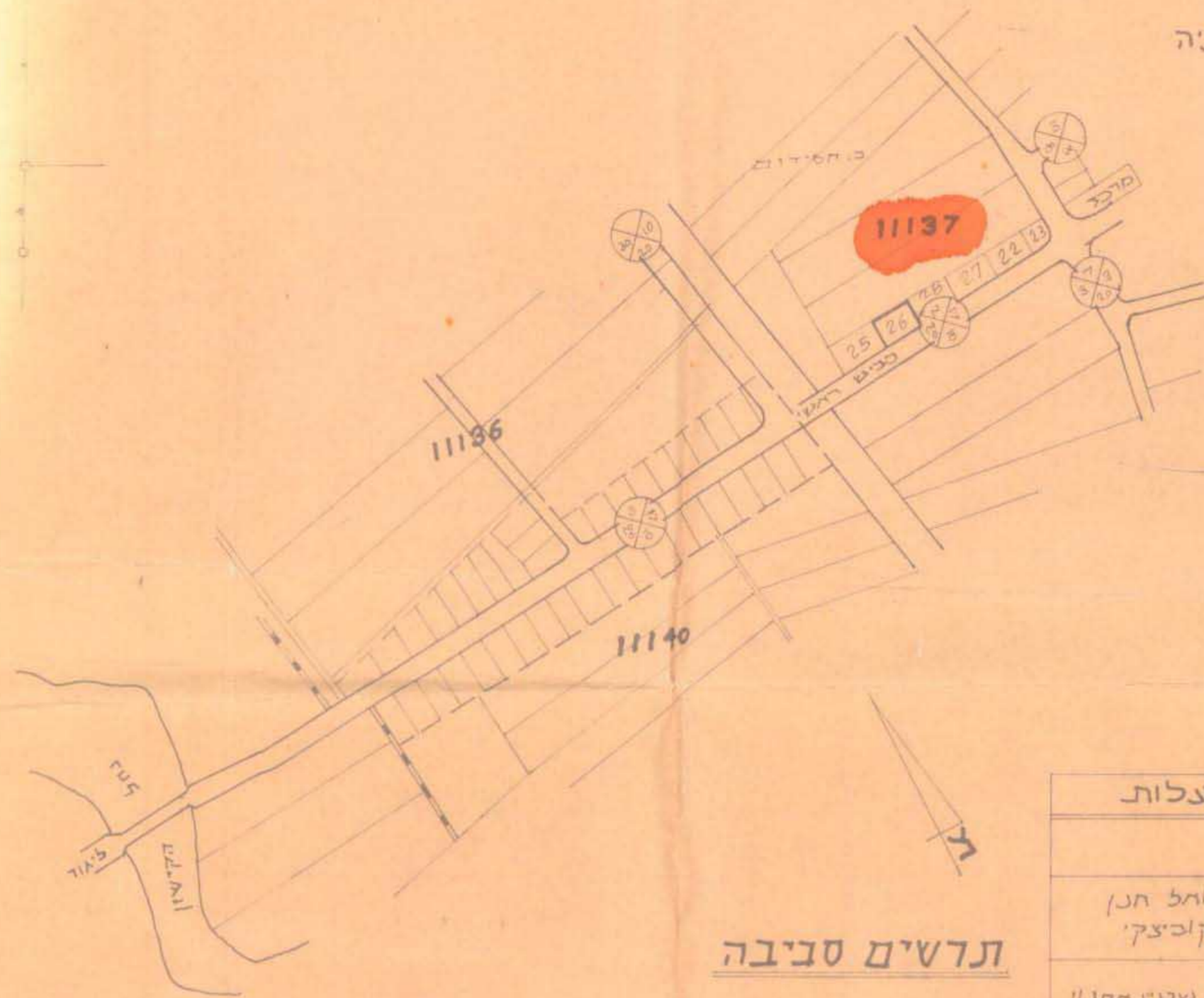
כוחוז חיפה

כוחוז תכנון מקומי זבולון

תשריט מעורף לשטחי תכנית מתאר מקומית מס' 45
תכנית מספר זכ/33 אזור חלוקת מגרש והגבלת % כנה
בכפר חסידים.

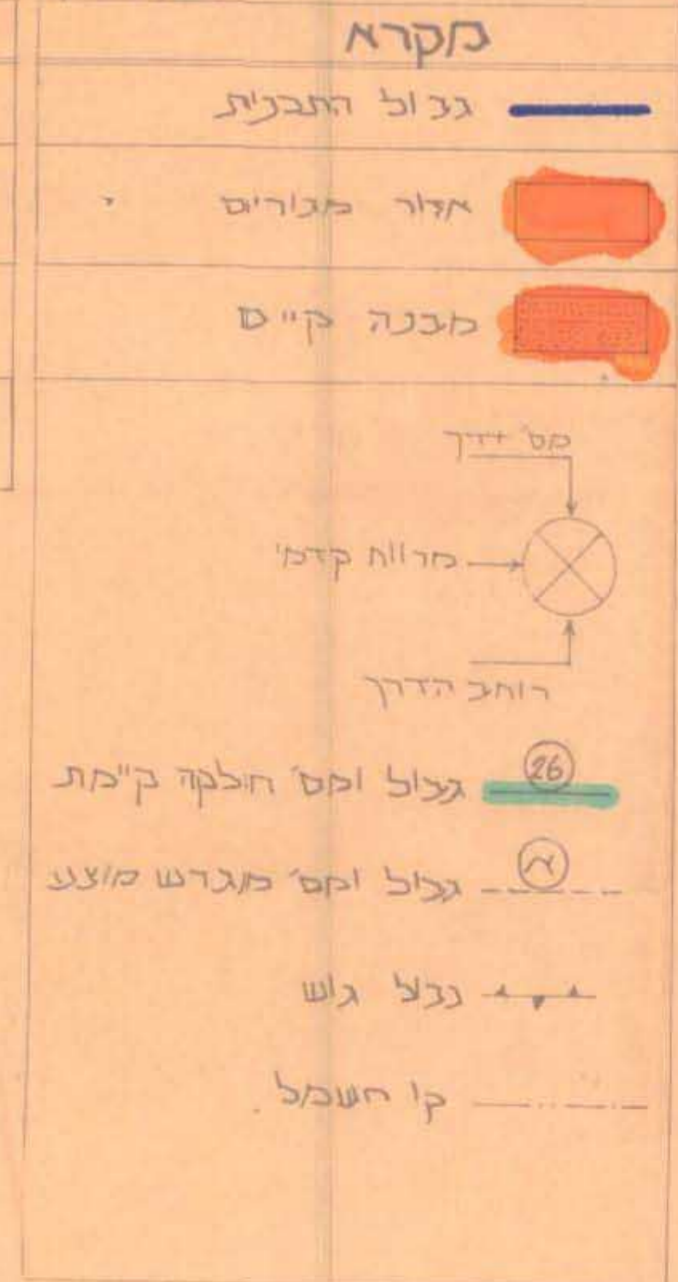
המקום : כפר חסידים
גוש : 11137
חלקה : מס' 26
שטח התבנית : 1.000 דונם
יזם התכנית : מר ארנשטיין אמנון
בעל הקרקע : מנהל מקרקעי ישראל
מתכנן : קבל' יעקב אדריכל
ק.מ. : 1:1250

חתימת היזם: היזם היזם
10/11/84
עמותת הן
לקוביצי



תרשים סביבה

בעלות	טבלת שטחים	מקרא
שמואל חנו ליקוביצי	מגרש א מוצע 0.500 דונם	גבול התבנית
ארנשטיין אמנון	מגרש ב מוצע 0.500 דונם	אזור מגורים
	חלקה קיסת חלקה 26 1.000 דונם	כנה קיים



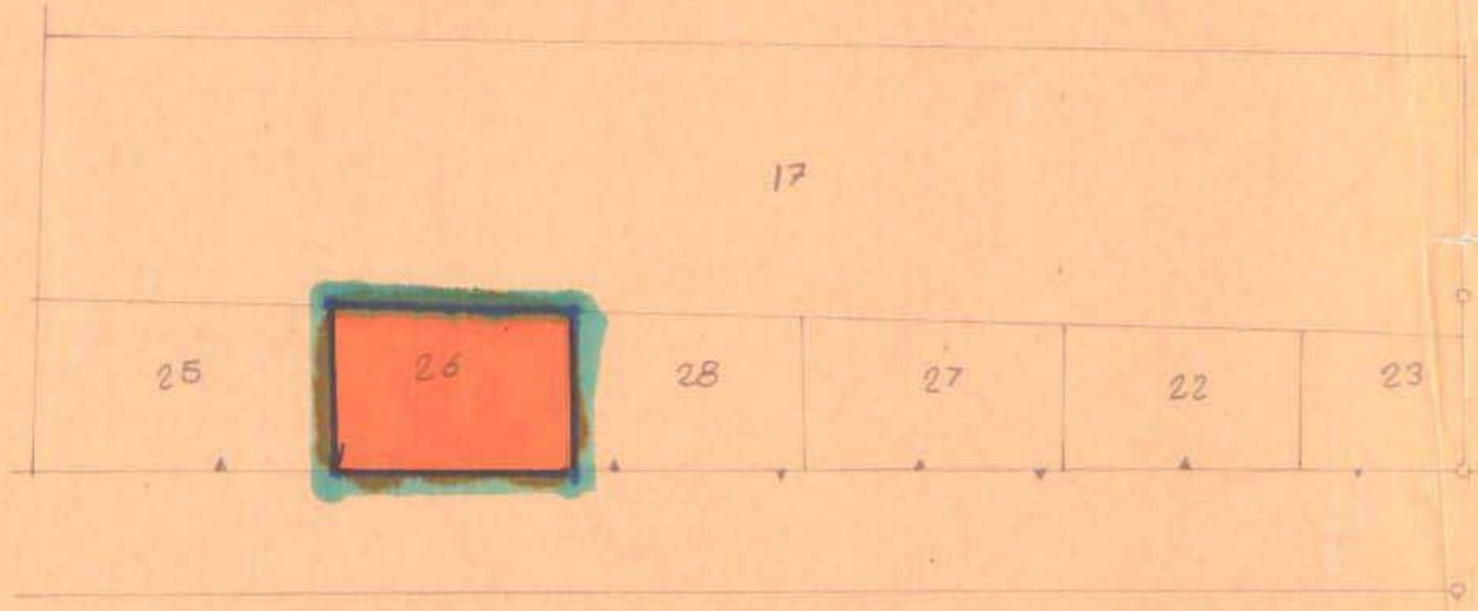
משרד הפנים
חוק התכנון והבניה חוסייה-1965
מחוז חיפה
מרחב תכנון מקומי
תכנית מס' 43/36
הועדה המחוזית בישיבתה ח'
מיום 14.8.86
החליטה להפקיד את
התכנית ומכירת לעיל.
סג מנהל כללי לתכנון

משרד הפנים
חוק התכנון והבניה חוסייה-1965
מחוז חיפה
מרחב תכנון מקומי
תכנית מס' 43/36
הועדה המחוזית בישיבתה ה'
מיום 13.8.85
החליטה להפקיד את
התכנית ומכירת לעיל.
סג מנהל כללי לתכנון

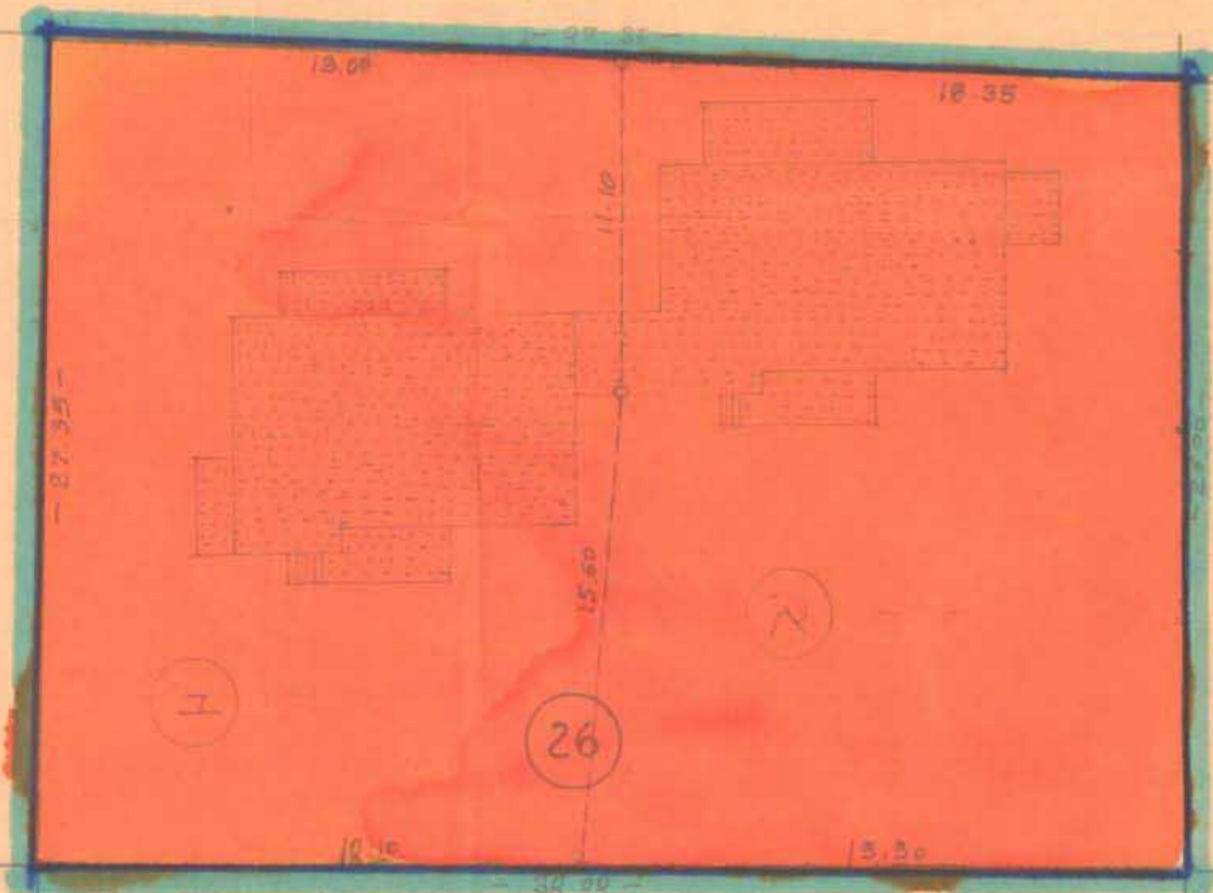
התכנון והבניה חוסייה-1965
ועדה קומיסרית לתו וזכניה
זבולון
היזם: מילט
מס' זכ/73
בתאריך 10/11/84
הועדה קומיסרית לתו וזכניה
החליטה להפקיד את
התכנית ומכירת לעיל.
סג מנהל כללי לתכנון

תכנית מס' 43/36
פורסמה לתו חוק בילי
הפרסומים מס' 2453 מיום 28.5.87
מס' 178

תכנית מס' 43/36
פורסמה להפקדה ביליקוט
הפרסומים מס' 3089 מיום 5.1.86
עמוד 1111
מס' 178



מצב קיים 1:1250



מצב מוצע 1:250