

הועדה המקומית לתכנון ולבניה קרית

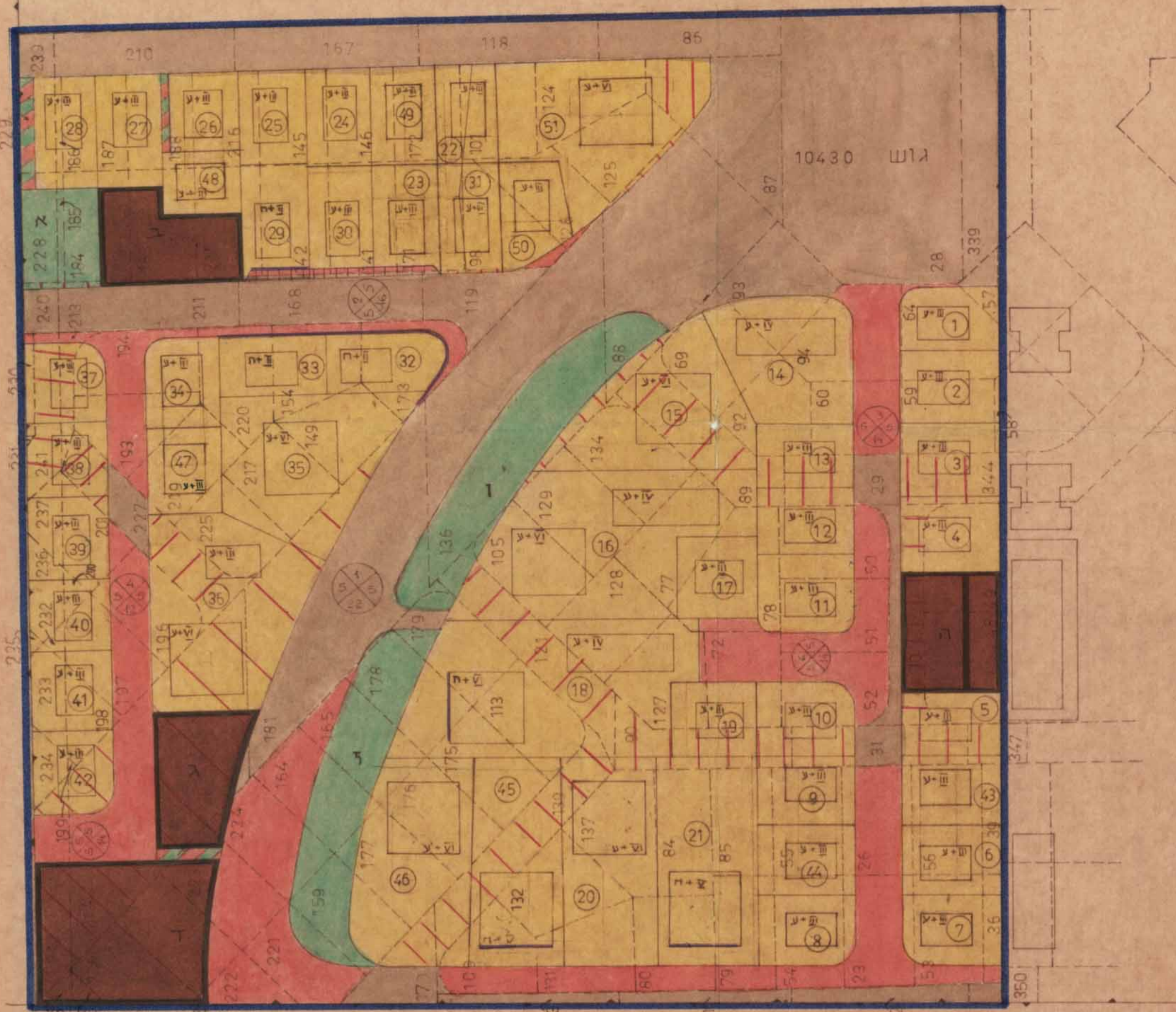

תסריט מצורף לשנוי תכנית מתאר ק/130, תכנית מס.ק/232 הנקראת:
תכנון וחלוקה מחדש של השטח הצפוני של גוש 10430
קרית-מוצקין

תכנית מס. ק/232 מורמח לתמון חוקי בילקום
המסומים מס. 1879 מיום 22-11-50 עמ' 587

הועדה המקומית לתכנון ולבניה - קרית
קרית מוצקין, קריה ביאליק, קרית ים
תכנית כ.ע. מפורסמת מס.ק/232
הנחיה לתמון חוקי
בישיבה ה- 285 מיום 23.7.50
יושב ראש הועדה
מהנדס הועדה

משרד הפנים
חוק התכנון והבניה תשכ"ה-1965
מחוז י"ג
מרחב תכנון מקומי
תכנית מס.ק/232
הועדה המחוזית בשיבתה ה- 80, 66
מיום 23.7.50-20.7.50
החלטתה לתת חוקי
לחכמת הקבוצה לעיל.
ישב ראש הועדה

תכנית מס. ק/232 מורמח לתמון חוקי בילקום
המסומים מס. 2073 מיום 25-7-50 עמ' 1219
י"ב 1312 ושל



- מ.ק.ר.א
- גבול התכנית
 - אזור מגורים ג'
 - שטח צבורי פתוח
 - אתר לבנין צבורי
 - דרך קיימת/דרך מוצעת
 - מספר הדרך
 - מרווח צדדי מינימלי
 - רוחב הדרך
 - שדרה או שביץ להולכי רגל
 - מספר חקקה רשומה לבטוח
 - גבול חקקה רשומה לבטוח
 - מספר חקקה מוצעת
 - גבול חקקה מוצעת
 - גבול גוש
 - בנין מוצע
 - מספר הקומות על קומת עמודים
 - מספר הקומות על קומת חנויות
 - חזית חנויות
 - פטוח דרך
 - תניה צבורית

גוש 10426

גוש 10428

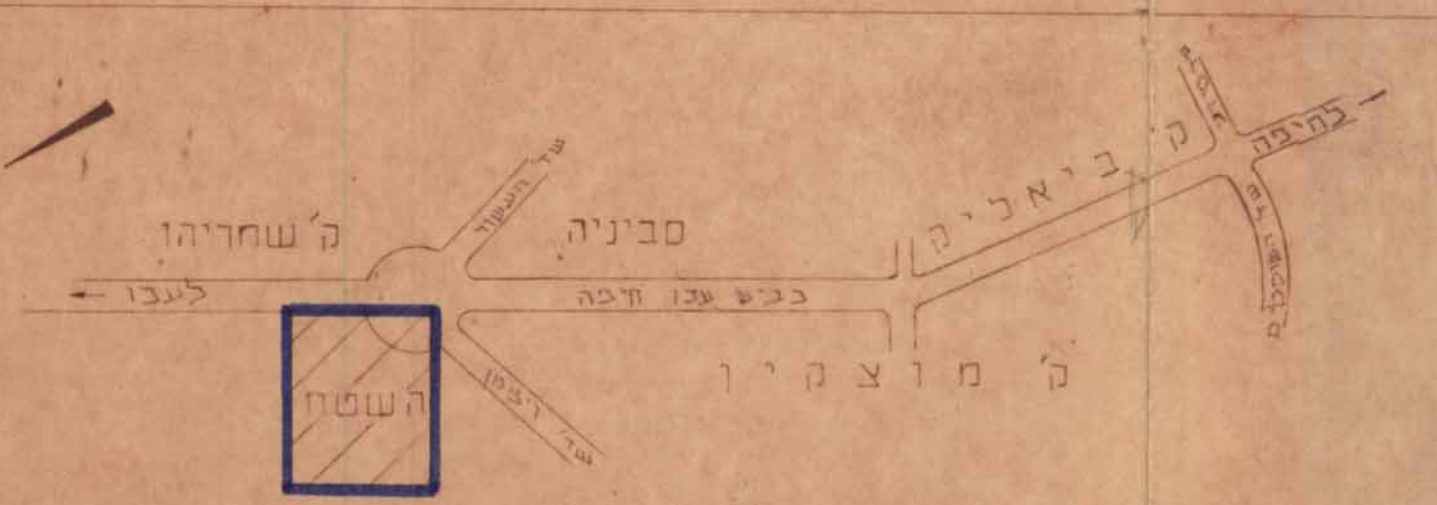
הגנת משרדי

טבלת שטחים

גוש	חלקות	בעל-הקרקע	ש' התכנית	ש' מגורים	ש' לבניני צבור	ש' צבורי פתוח	דרכים ושבייכים
10430	כפי נספח 1 (כפי נספח 1)	פרטיים ומדינת ישראל	85,870	47,570	5,600	4,900	27,800
			100%	55%	7%	6%	32%

השטחים נמדדו גראפית ואינם סופיים!

התימות: הועדה המקומית לתכנון ולבניה קרית, קרית מוצקין, קריה ביאליק, קרית ים



תרשים הסביבה 1:12,500