

ערוז חיפה - ערחב תכנון גלילי
 תכנית בנין ערים עפודרתת מס' ג/595
חלוקת עגוש' בניה באום-אל-פחם

גוש 20411 חלקות = 50.45 חלקי חלקות = 29.43.44

קנה פידה 1:1250

שטח התכנית 8 דוגם בערך

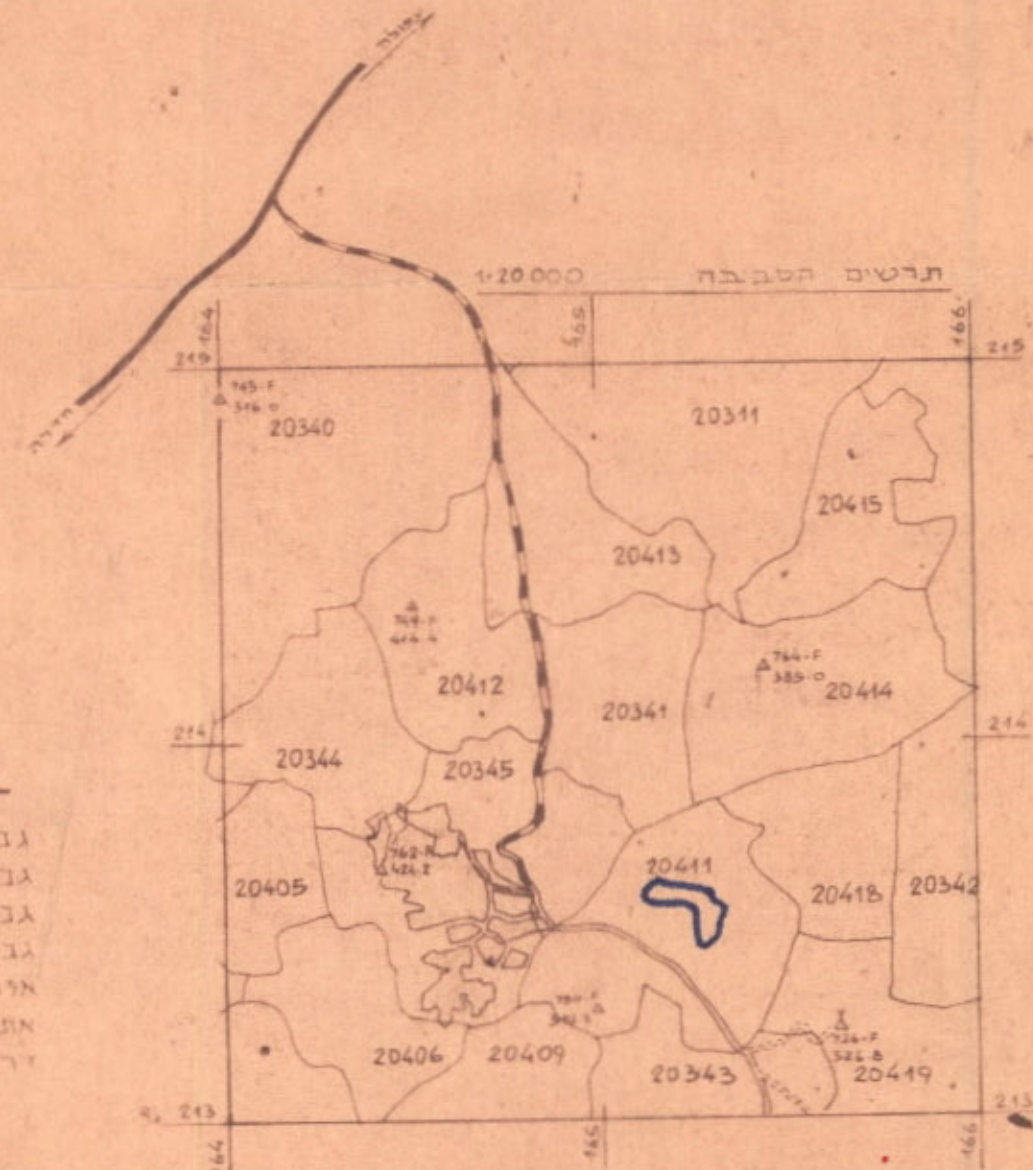
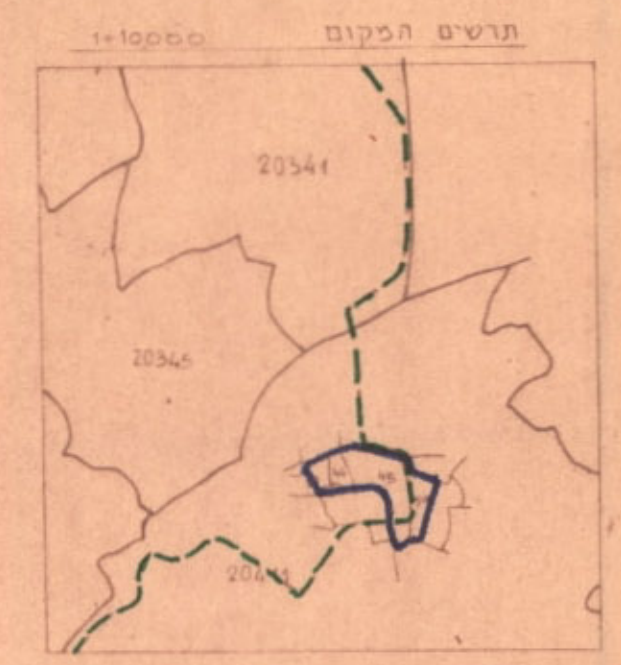
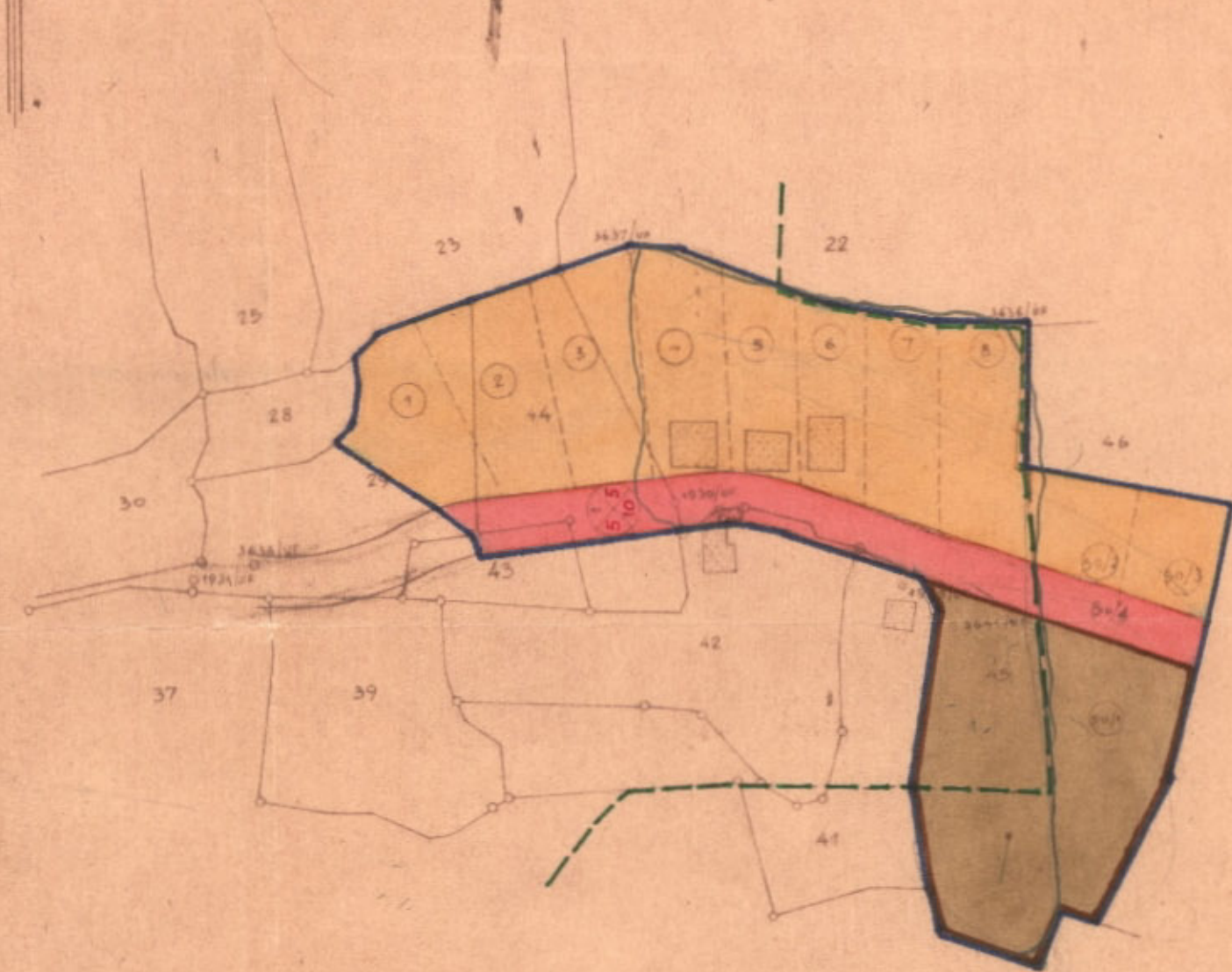
משרד הפנים
 חוק התכנון והבניה תשכ"ה-1965
 מחוז חיפה
 מרחב תכנון מקומי
 תכנית ט"ו/גוש/אום-אל-פחם
 חוסיח המוחות בשיבתה ד' 223
 מיום החליטה להפקיד 9.2.66
 לתכנית המגורה לעיל
 סגן מנהל כללי לתכנון יושב ראש הוועדה

תכנית ט"ו/גוש/אום-אל-פחם
 מרחב תכנון מקומי
 חוסיח המוחות בשיבתה ד' 223
 מיום החליטה להפקיד 9.6.66
 לתכנית המגורה לעיל
 סגן מנהל כללי לתכנון יושב ראש הוועדה

משרד הפנים
 חוק התכנון והבניה תשכ"ה-1965
 מחוז חיפה
 מרחב תכנון מקומי
 תכנית ט"ו/גוש/אום-אל-פחם
 חוסיח המוחות בשיבתה ד' 226
 מיום החליטה לתת הוקף 28.2.67
 לתכנית המגורה לעיל
 סגן מנהל כללי לתכנון יושב ראש הוועדה

תכנית ט"ו/גוש/אום-אל-פחם
 מרחב תכנון מקומי
 חוסיח המוחות בשיבתה ד' 226
 מיום החליטה לתת הוקף 4.4.68
 לתכנית המגורה לעיל
 סגן מנהל כללי לתכנון יושב ראש הוועדה

1 תחילת השנה



- פקודת**
- גבול אזור הבניה
 - גבול התכנית
 - גבול חלקה קיימת
 - גבול פגוש מצוע
 - אזור פגושה א'
 - אזור לעמנוש צבור
 - יורד
 - ⊗ סגן מנהל כללי לתכנון
 - ⊗ פרוז פדסי פניפיל
 - ⊗ רועב היורד

מינהל מקודעי ישראל
 מוסד המחקר והצפון
 דרך העצמאות 17
 בעל הקרקע: **IP**

מינהל מקודעי ישראל
 מוסד המחקר והצפון
 דרך העצמאות 17
 כתכנני התכנון: **IP**

מס' תכנית	143
חלוקת מגוש בניה	באום-אל-פחם
קנה מידה	1:1250
גוש 20411 חלקות 50.45	חלקי חלקות 29.43.44
מס' חלקה	5
מס' חלקה	5