

מרחב תכנון מקומי - חיפה

תשריט מצודף לתכנית מפורטת, תכנית מס. חפ/1543
הנקדאת: שטח תעשייה על-יד בלוב

שטח התכנית: 135 דונ.

הועדה המקומית לתכנון ולבניה - חיפה
תכנית מס. 1543
הומלץ להסדרה
בשייבה ה' 41 ב' 26.6.72

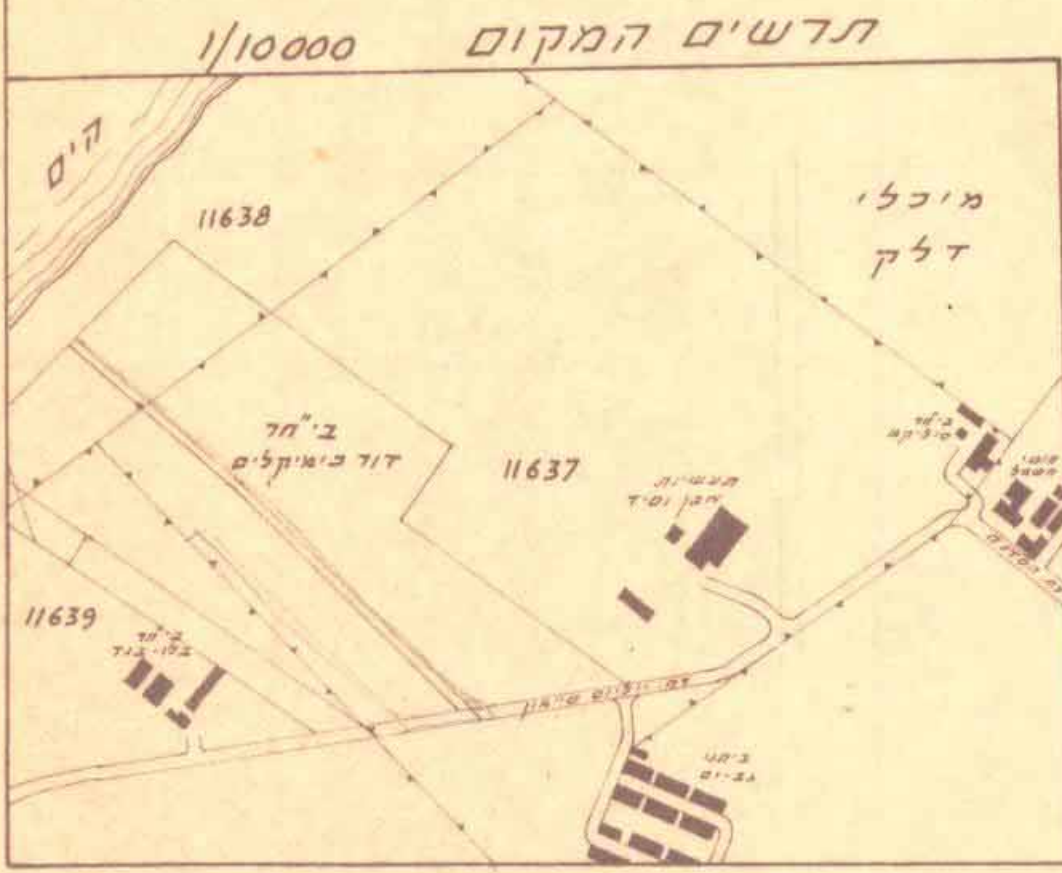

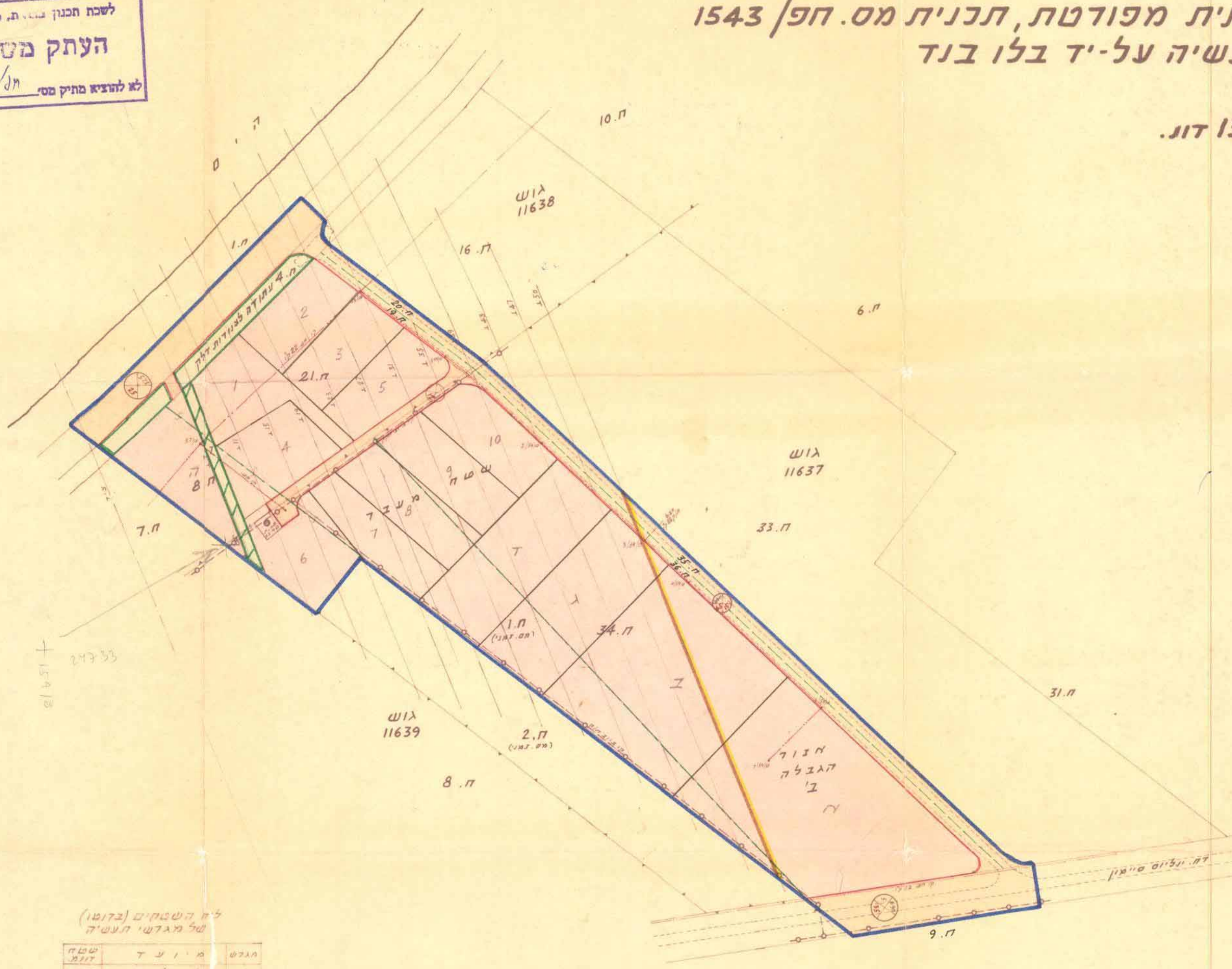
לשכת תכנון מס. ת. מחוז חיפה
העתק מסודר
לא להציג מחיק מס. 1543/מ

הועדה המקומית לתכנון ולבניה - חיפה
תכנית מס. 1543
הומלץ לתת תוקף
בשייבה ה' 61 ב' 9.7.73

מסדר הפנים
חוק התכנון והבניה תשכ"ה-1965
מחוז חיפה
מרחב תכנון מקומי חיפה
תכנית מס. 1543/מ
הועדה המחוזית בשייבה ח' 71
מיום 6.11.73
לחכנית חנוכרת לעיל
סגן מנהל כללי לתכנון
ישב ראש הועדה

תכנית מס. 1543/מ
מורסמה להפקת בילקוט
חברות מס. 1857 מיום 27.9.72 עמוד 43

תכנית מס. 1543/מ
מורסמה למתן תוקף בילקוט
חברות מס. 2016 מיום 13.6.74 עמוד 1667
סגן מנהל כללי לתכנון



לוח השטחים (בדונם)
של מגדשי העשייה

שטח דונם	מיועד	מגלש
25	בעלי מלאכה	4
20	מנומטיק	2
10	פולימדיטן	1
10	פלסקו	7
5.4		1
5		2
5		3
5.4		4
5		5
5.1		6
5.6		7
5		8
5		9
5		10
5		17
1.8		7

א. י. ג. ג. ג.
מועד מוסמך
הרבדין, חיפה

בעלי הקרקע
ויוצאי התכנית
עידית חיפה

מקרא

- גבול התכנית
- שטח תעשייה
- דרך קיימת או מאושרת
- דרך חדשה
- עתודה לצנודות דלק
- קו רחוב
- קו בגן חשמל
- גבולות חלקות קיימות
- גבולות גושים
- גבולות חלוקה חדשה
- הגבלת גובה (גובה הבסולוויין)
- שטח מעבד
- חניית הגבולה ב' ז'
- מספר
- קו הבנין
- קו חשב
- שטח פרטי פתוח