

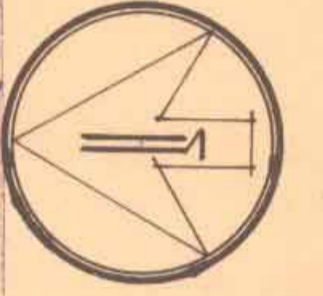
הועדה המקומית לבניה ותכנון עדים כפר-אתא

תכנית תכנון עיר מפורטת מס' כ/5/1
 שני לתכנית ת.ע. מפורטת מס' 5
 לתכנית ארכיטקטונית מס' 5/1
 ולתכנית ת.ע. מפורטת מס' כ/16-כפר-אתא

החלקות הכלולות בתכנית זו : 110, 109, 5 בגוש 11017

ק.מ. • 1:250

הועדה המקומית לבניה ותכנון עיר
 כפר-אתא
 מס' תכנית כ/5/1
 תאריך תיקון תוכנית 24.4.63
 מס' תיקון 129
 חתום: [Signature]
 נגיד המחלקה



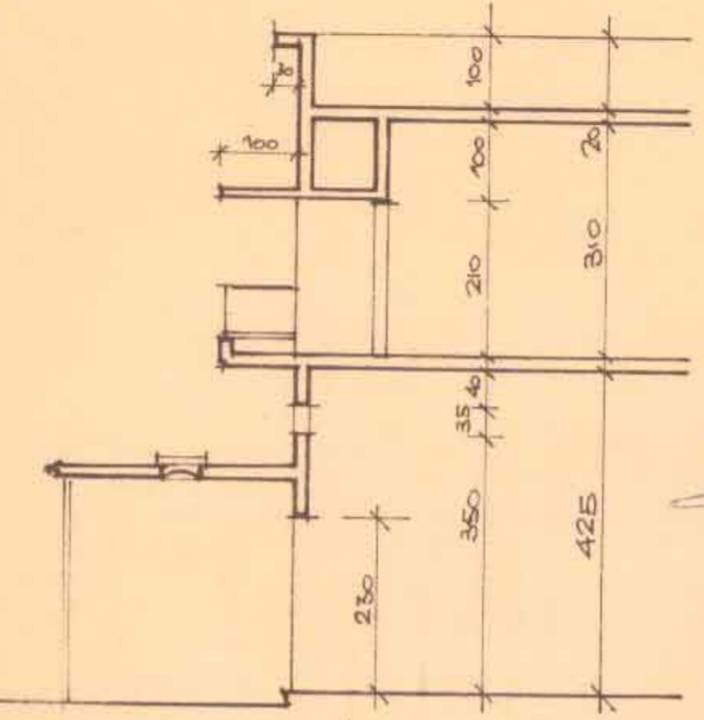
אכנית בנוי המרכז
 דה עצמאות קטע צפוני

תכנית מס' 25/כ
 מורסמה להקדמת בילקוט
 מס' 184-63
 מס' 1005
 מס' 1840

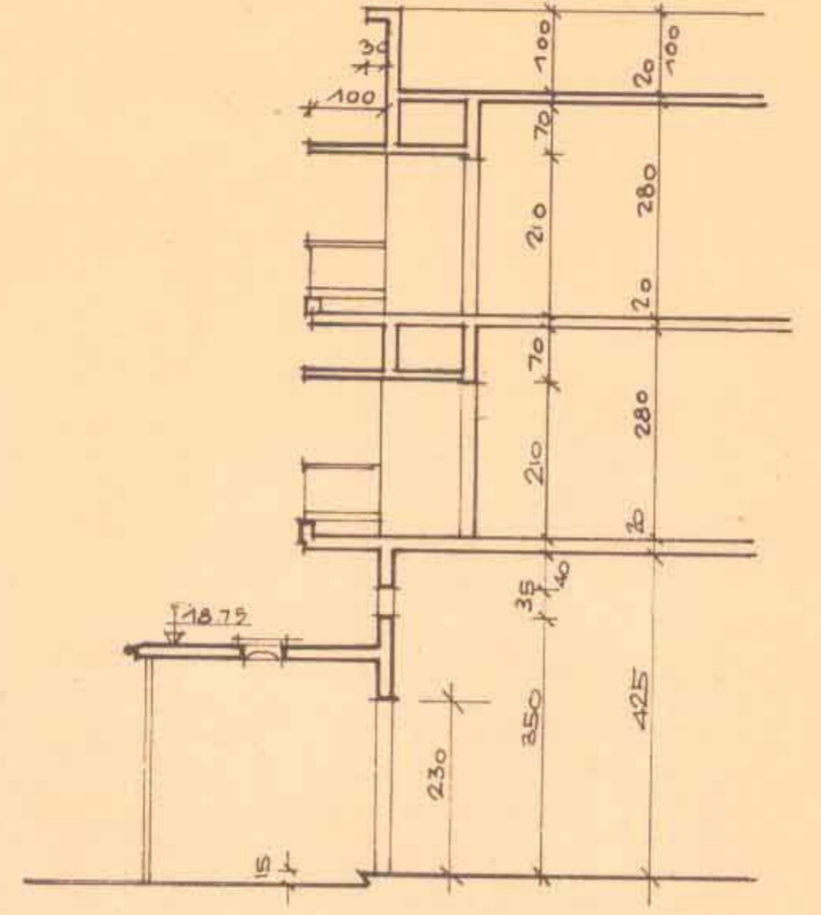
משרד הפנים
 פקודה בנין ערים 1936
 ועדה מחוזית לבניה ותכנון ערי
 מחוז חיפה
 מרחב תכנון עיר כפר-אתא
 תכנית מס' 25/כ
 מרחב תכנון עיר כפר-אתא
 מס' 260
 תאריך התקנת תוכנית 27-8-63
 מס' תכנית 1005
 מס' תיקון 129
 מס' תיקון 1840
 מס' תיקון 1840

תכנית מס' 25/כ
 מורסמה למחן תוקף בילקוט
 מס' 1840
 מס' 1005
 מס' 1840

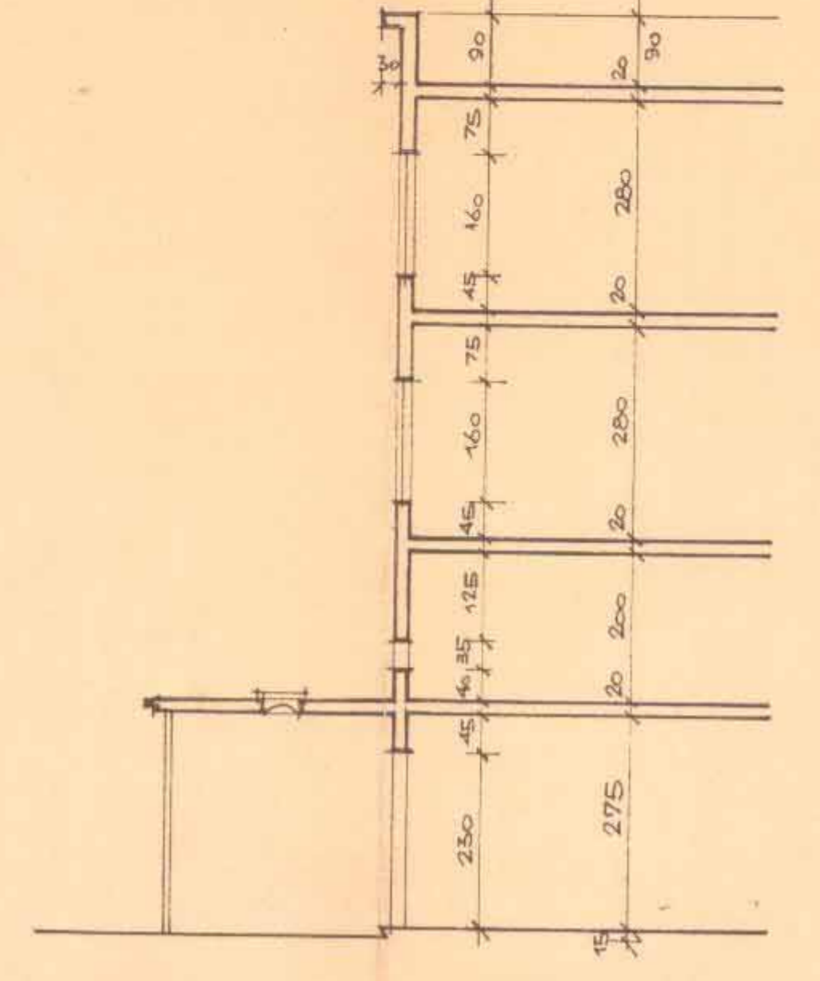
חתך טפוסי גג • 1:100



חתך טפוסי גג • 1:100

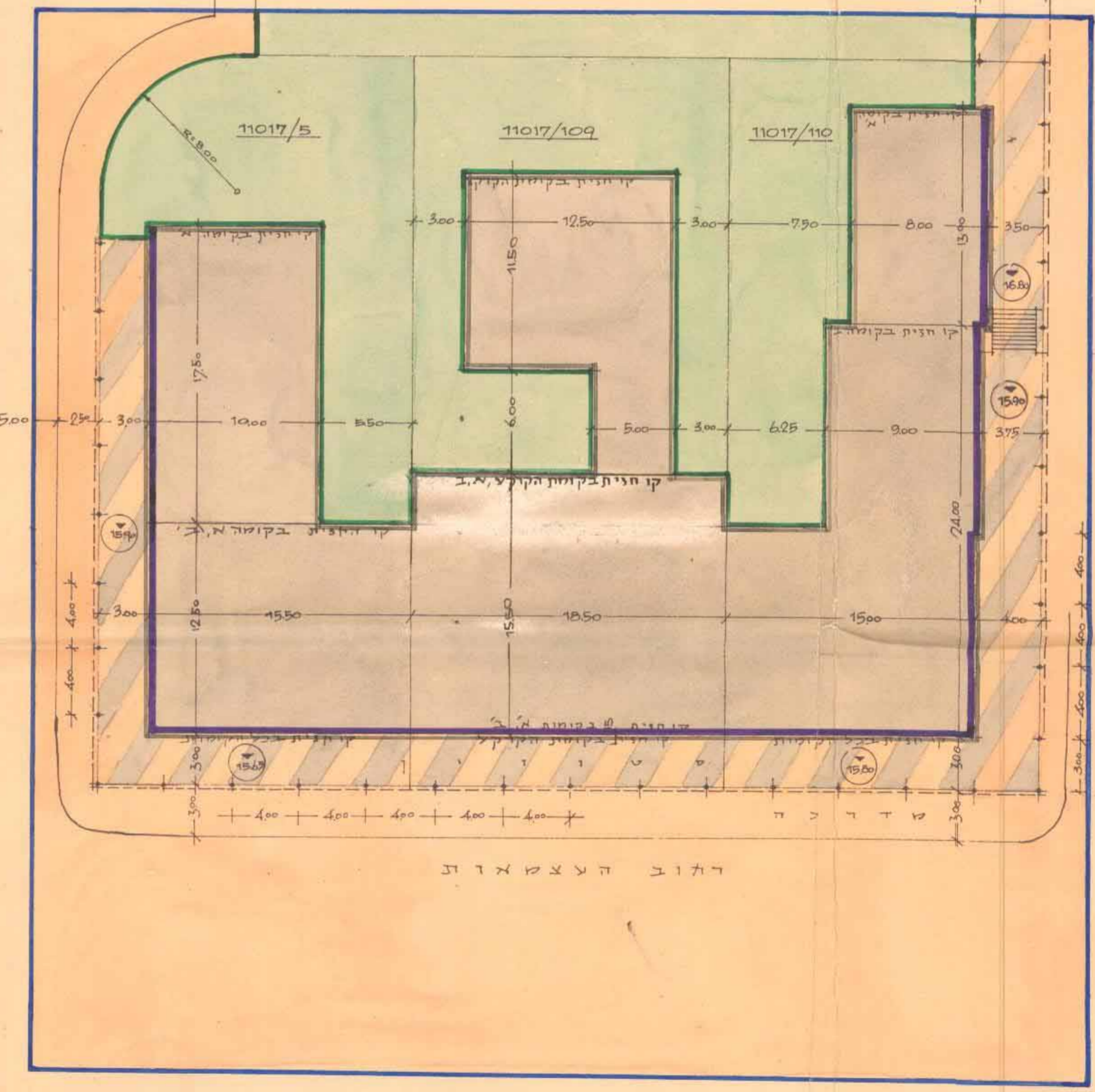


חתך טפוסי גג • 1:100

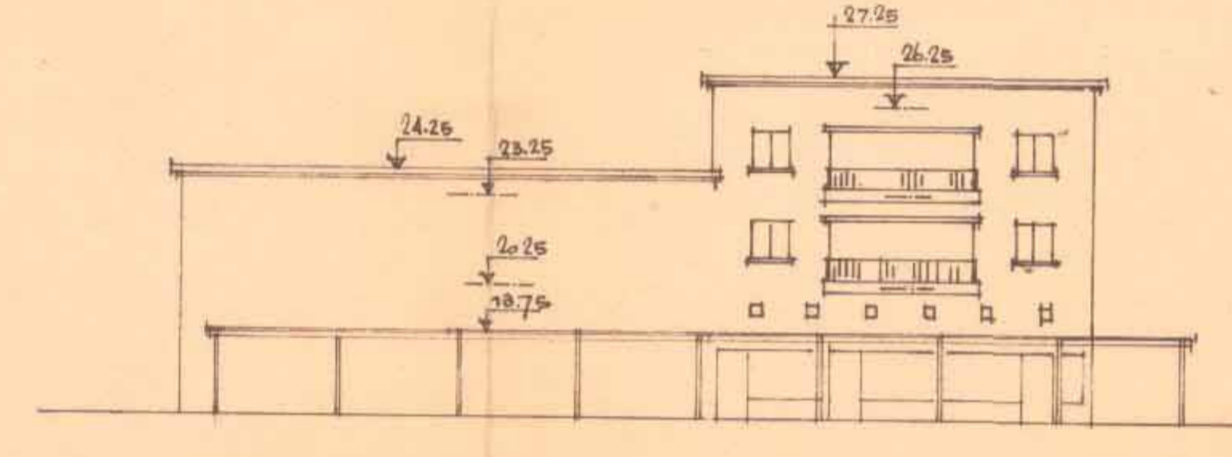


מקרא :

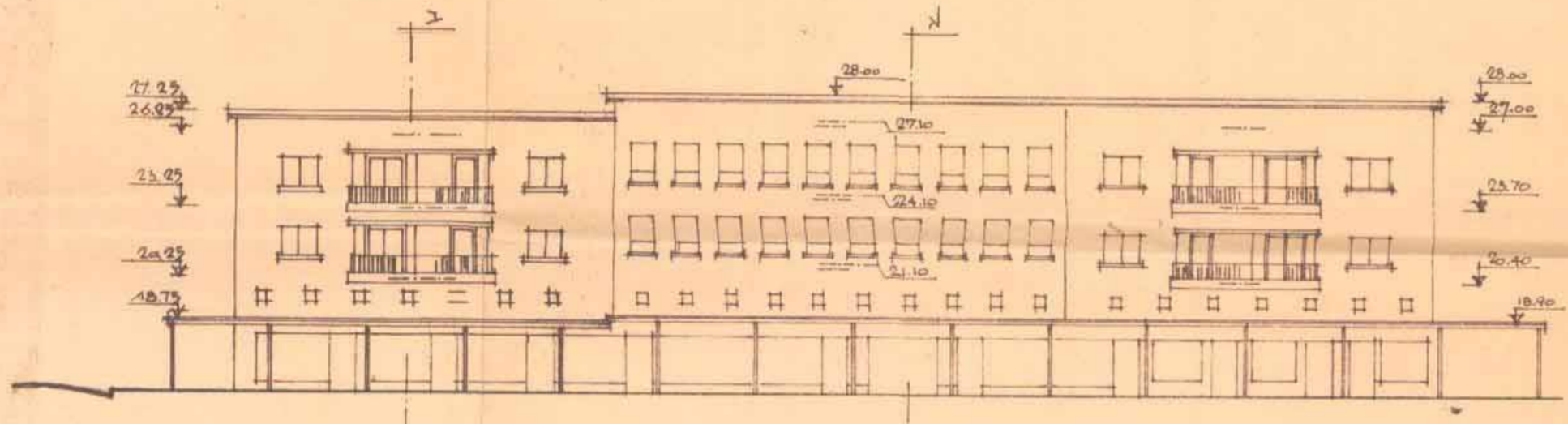
- גבולות התכנית
- רחובות קיימים
- דרך מוצעת או הרחבה
- מספר הדפוס
- קו בנין שני-מלי
- דוחב הרחוב
- מספר קומות מכסימלי
- חזית תנויות
- אזור מסודר
- שלח ציבורי פתוח
- שלח פרטי פתוח
- סטווין



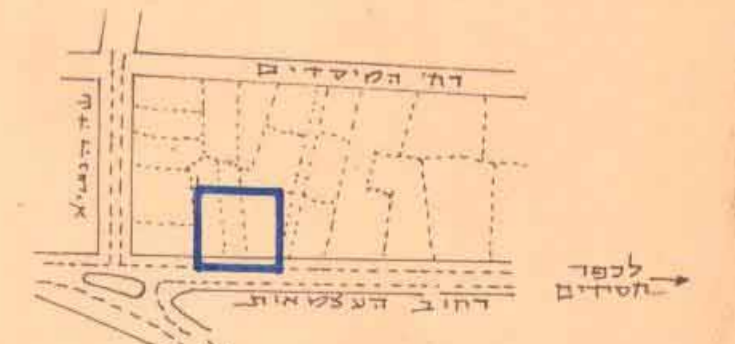
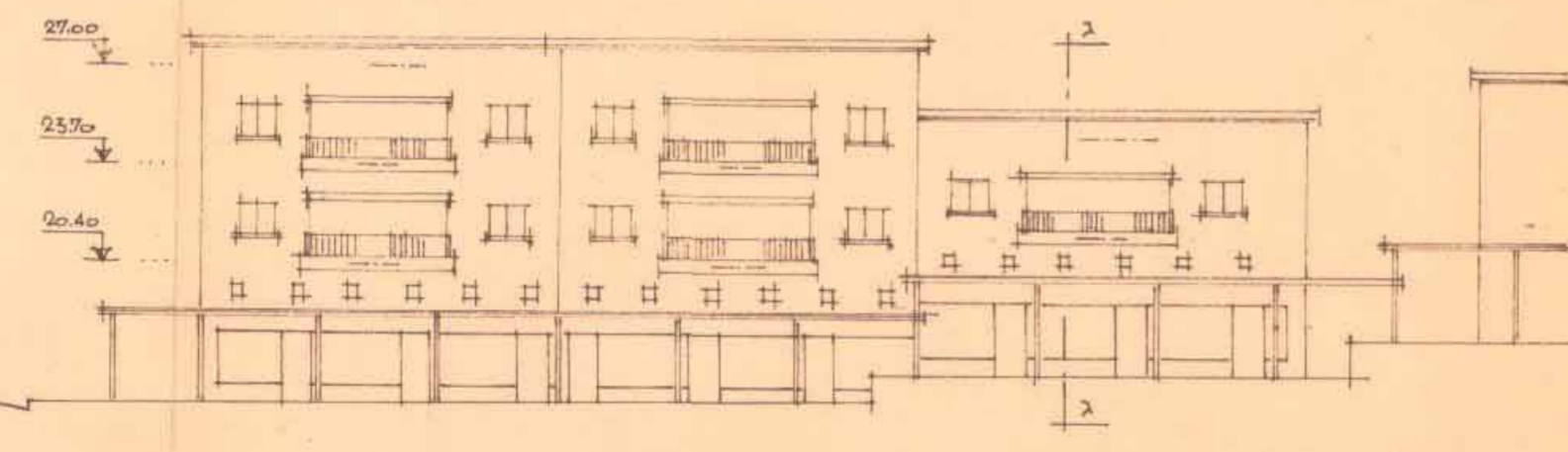
חזית צפוןית • 1:250



חזית מערבית • 1:250



חזית דרוומית • 1:250



תנונית הארבעה • 1:5000

המתכנן: [Signature]
 מ.ד.א.ט. - קוסט-א.ק.נ.ר.
 מהנדס אדריכלים
 חיפה • נוסברג • 1962

1339
 [Handwritten notes and signatures]