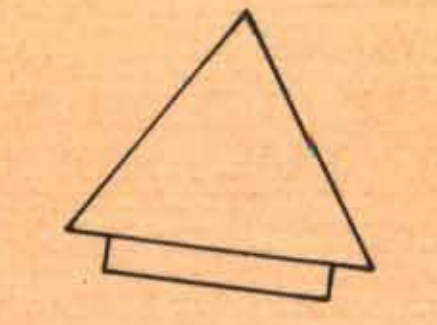
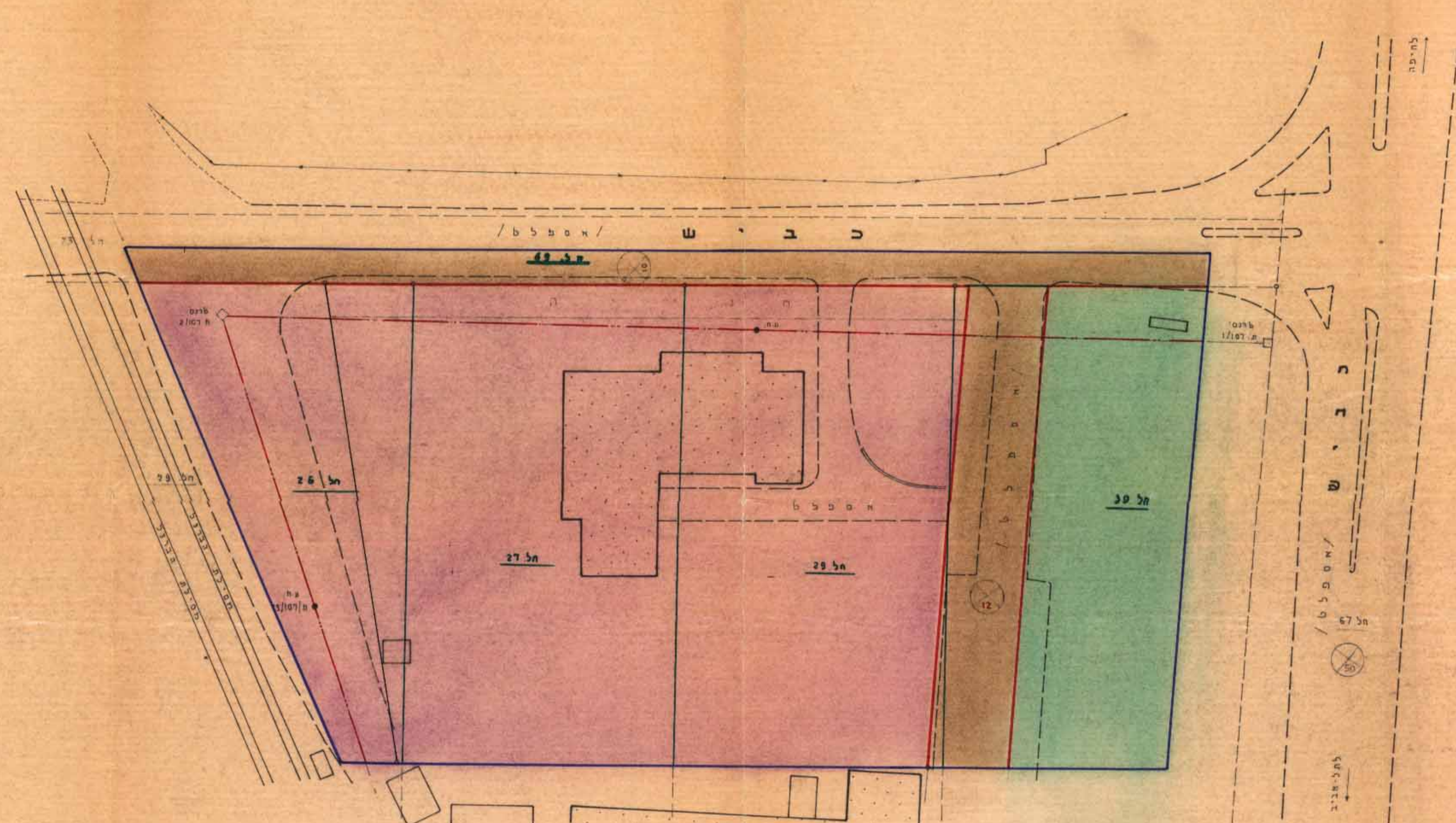
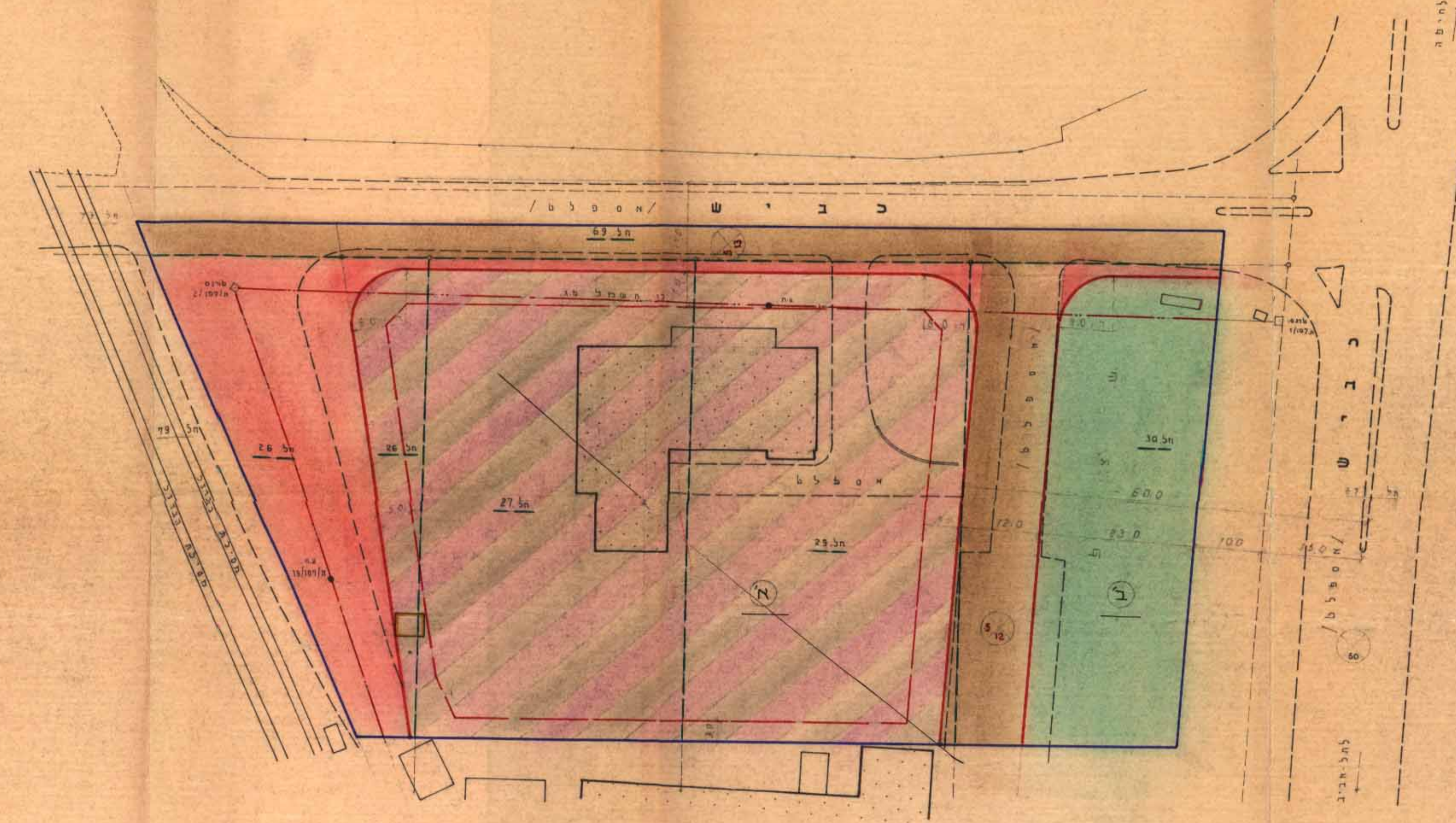


אגרת אולפטר

מחוז חיפה
 מרחב תכנון מקומי מורדות הכרמל, מועצה מקומית טירת הכרמל
 תכנית מפורטת מס' מכ/283
 שינוי לתכנית מפורטת מס' ג/458 ג/1002
 הנקראת "תורן" בגוש 10728, חלק מחלקות 26, 27, 29, 30, 69
 שטח התכנית: 10.500 דונ.
 יוזמי התכנית: "תורן-חברה לפתוח ונכסים (1989) בע"מ
 בעל הקרקע: "תורן-חברה לפתוח ונכסים (1989) בע"מ
 עורך התכנית: אינג' צ. בר-אדון - סודד מוסמך
 קנה מדה: 1 : 500

מצב מוצע

מצב מאושר



16.4.92

תוקף התכנון והתכנית חש"ח - 1989
 ועדה מקומית לתכנון ולבניה
 מורדות הכרמל
 תכנית מס' מכ/283
 גוש 10728
 חלק מחלקות 26, 27, 29, 30, 69
 שטח התכנית 10.500 דונ.
 יוזמי התכנית: "תורן-חברה לפתוח ונכסים (1989) בע"מ
 בעל הקרקע: "תורן-חברה לפתוח ונכסים (1989) בע"מ
 עורך התכנית: אינג' צ. בר-אדון - סודד מוסמך

16.4.92

תוקף התכנון והתכנית חש"ח - 1989
 ועדה מקומית לתכנון ולבניה
 מורדות הכרמל
 תכנית מס' מכ/283
 גוש 10728
 חלק מחלקות 26, 27, 29, 30, 69
 שטח התכנית 10.500 דונ.
 יוזמי התכנית: "תורן-חברה לפתוח ונכסים (1989) בע"מ
 בעל הקרקע: "תורן-חברה לפתוח ונכסים (1989) בע"מ
 עורך התכנית: אינג' צ. בר-אדון - סודד מוסמך

עורך התכנית:
 סודד מוסמך:
 אינג' צ. בר-אדון
 מנהל אדום, סודד מוסמך
 כבישים, מדרגות ובינו ערים
 18 יולי 1989

יוזמי התכנית:
 תורן - חברה לפתוח ונכסים (1989) בע"מ

חיפה, ינואר 1990

נערך על רקע תכנית מידה של א לבינוגר. סודד מוסמך

שטחים ויעודם / בקיוב

הגוש	חלקי הקו	השטח - מ ²	לבנייה	שטח צמוד לתחם	דרכים
10728	27, 28	10.500	57	15.75	15
69, 30, 29					29.65

- מקרא
- גבול התכנית
 - חידוד מספר ופקקים, חש"ח בלתי מוגמרת ונכסיהם עתידיים ידע ומספרים
 - שטח צמוד לתחם
 - דרך קיימת / או להושרת
 - דרך לוכדת או החבת דרך
 - לם הדרך
 - מרווח קדמי מינימלי
 - רוחב הדרך
 - קו רחוב
 - קו ביזן
 - גבול חלקה השטח ומספרה
 - גבול חלקה רשומה לביטול
 - גבול חלקה סוציאל ומספרה
 - מבנה קיים
 - קו חשמל מ.ג.
 - מבנה לדריש

