

מחוז חיפה
 מרחב תכנון מקומי
 מורדות כרמל

תכנית מס' מכ-245-חברת אריזות כרמל, סירת הכרמל
 המהווה שינוי לתכנית מס' ג/458 - ארגת, חברה
 לתעשיות בע"מ

הקרקעות הכלולות בתכנית: גוש 10728 חל' 77, 127, 128, 130 בשלמות
 חלק מחל' 25-21, 28, 75, 76, 123, 124, 125

בעל הקרקע: אריזות כרמל בע"מ ומדינת ישראל.
 יוזם התכנית: אריזות כרמל בע"מ.
 המתכנן: אדרי אלה מאור, טל' 765174 04
 שטח התכנית: 78 דונם.

מקרא

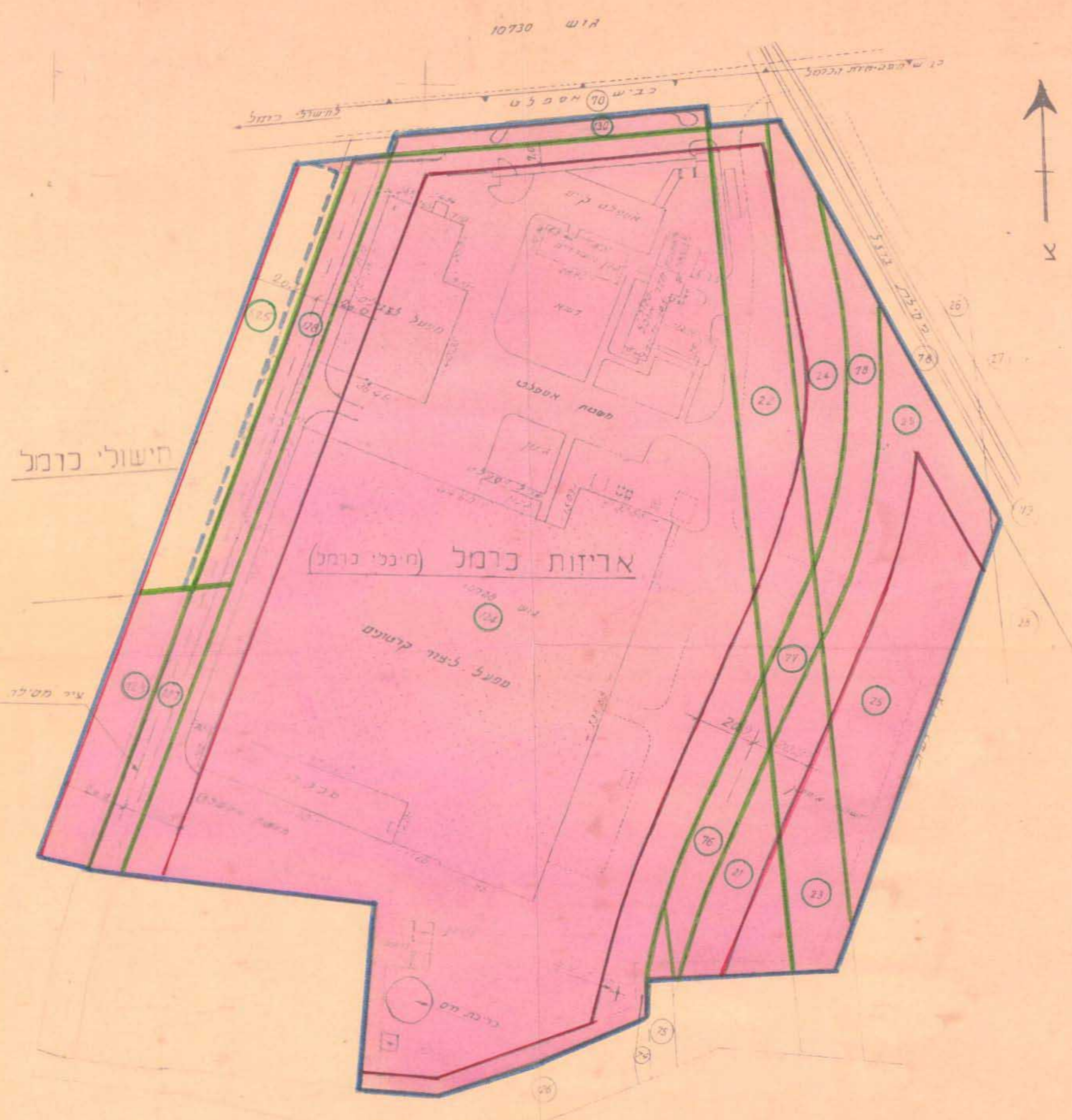
חישוב שטחים

לחעשירה - 86	7	84%
נדרד - 74	4	45%
ברטי פתוח - 3	3	4.5%
סה כ - 28	100%	

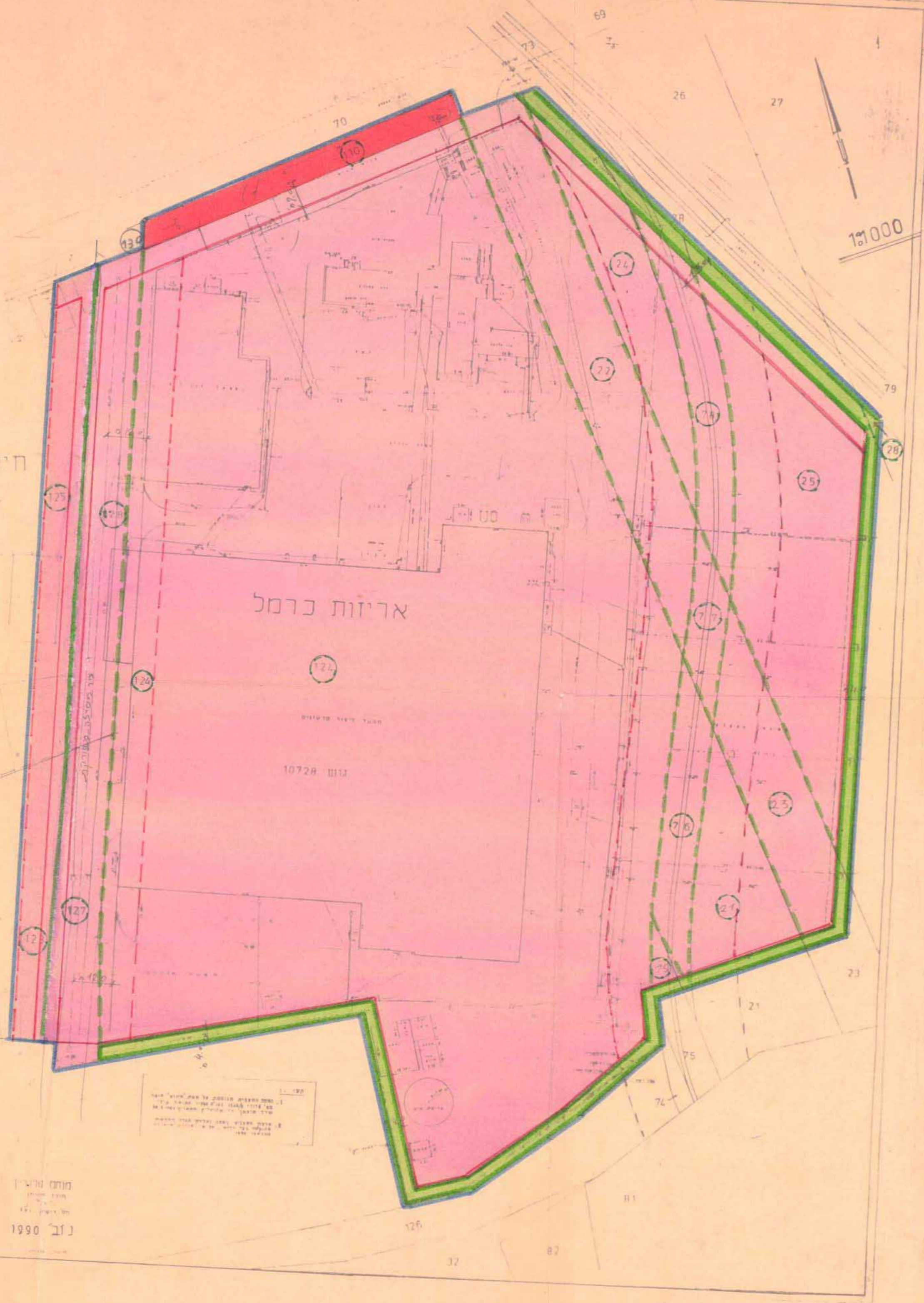
- גבול התכנית
- - - - גבול תכנית מפורטת
- שטח לחעשירה
- שטח פרטי פתוח
- קו בנין
- - - - קו בנין לביטול
- גבול חלקה קיים
- - - - גבול חלקה לביטול
- 17 מספר חלקה קיים
- 17 מספר חלקה לביטול
- דרך מוצעת

אשר
 מנהל מחוז חיפה

מצב קיים
 1:1250



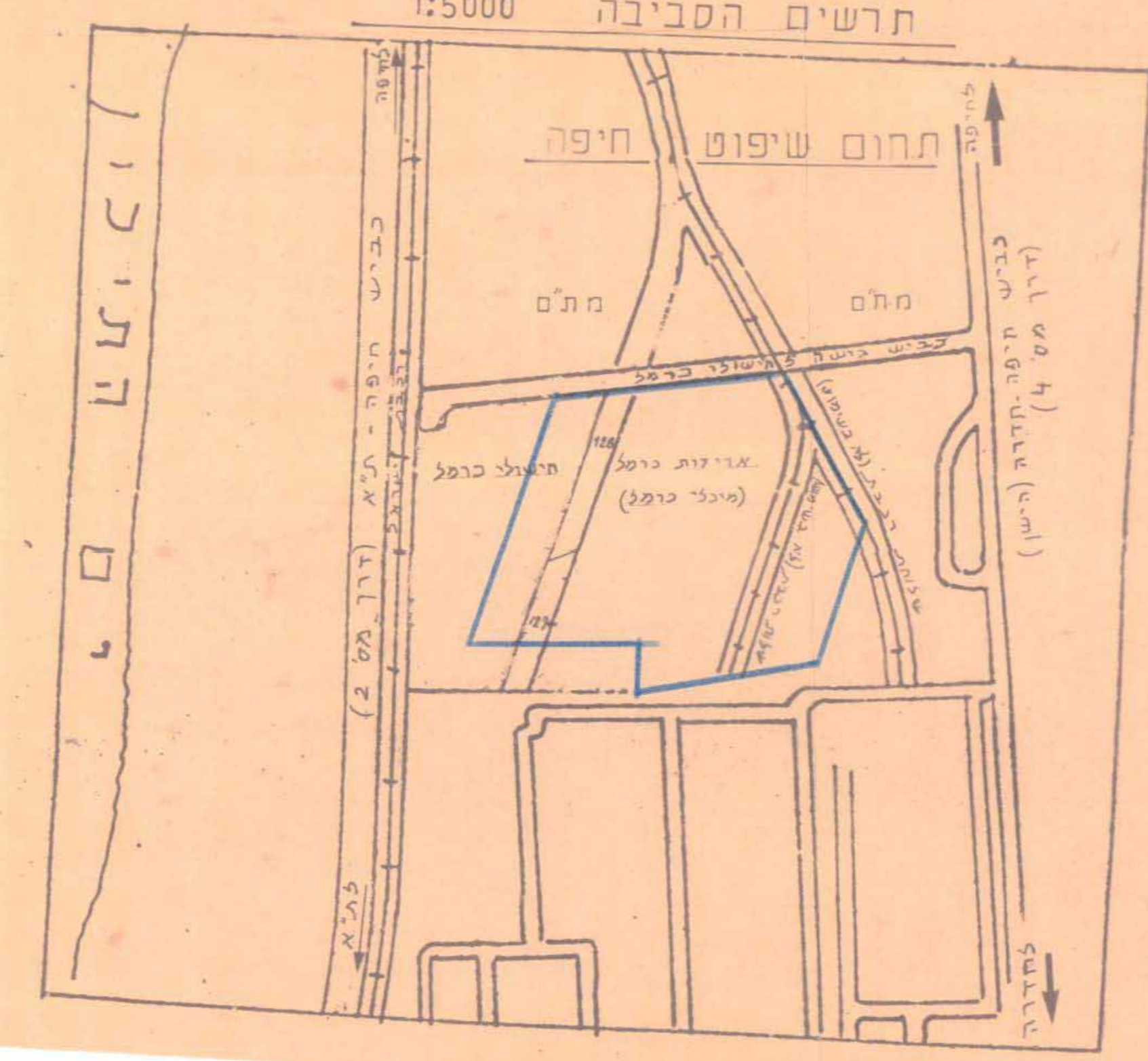
חישולי כרמל



חישולי כרמל

מצב מוצע
 1:1000

תרשים הסביבה
 1:5000



חוק התכנון והבניה תשכ"ה - 1965
 ועדה מקומית לתכנון ולבניה מורדות הכרמל
 תכנית מס' 245-חברת אריזות כרמל
 תמונת 18.12.89
 מנהל מחוז חיפה

חוק התכנון והבניה תשכ"ה - 1965
 ועדה מקומית לתכנון ולבניה מורדות הכרמל
 תכנית מס' 245-חברת אריזות כרמל
 תמונת 18.12.89
 מנהל מחוז חיפה

הודעה על הסקדת תכנית מס' 245-חברת אריזות כרמל
 מוריסטה בילקוט הפרסומים מס' 2201
 מיום 21.10.93

משרד הפנים מחוז חיפה
 חוק התכנון והבניה תשכ"ה - 1965
 אישורי תכנית מס' 245-חברת אריזות כרמל
 תמונת 11.1.94
 סגן מנהל מחוז חיפה
 יוסי גיטל

הודעה על אישור תכנית מס' 245-חברת אריזות כרמל
 מוריסטה בילקוט הפרסומים מס' 2201
 מיום 27.2.94