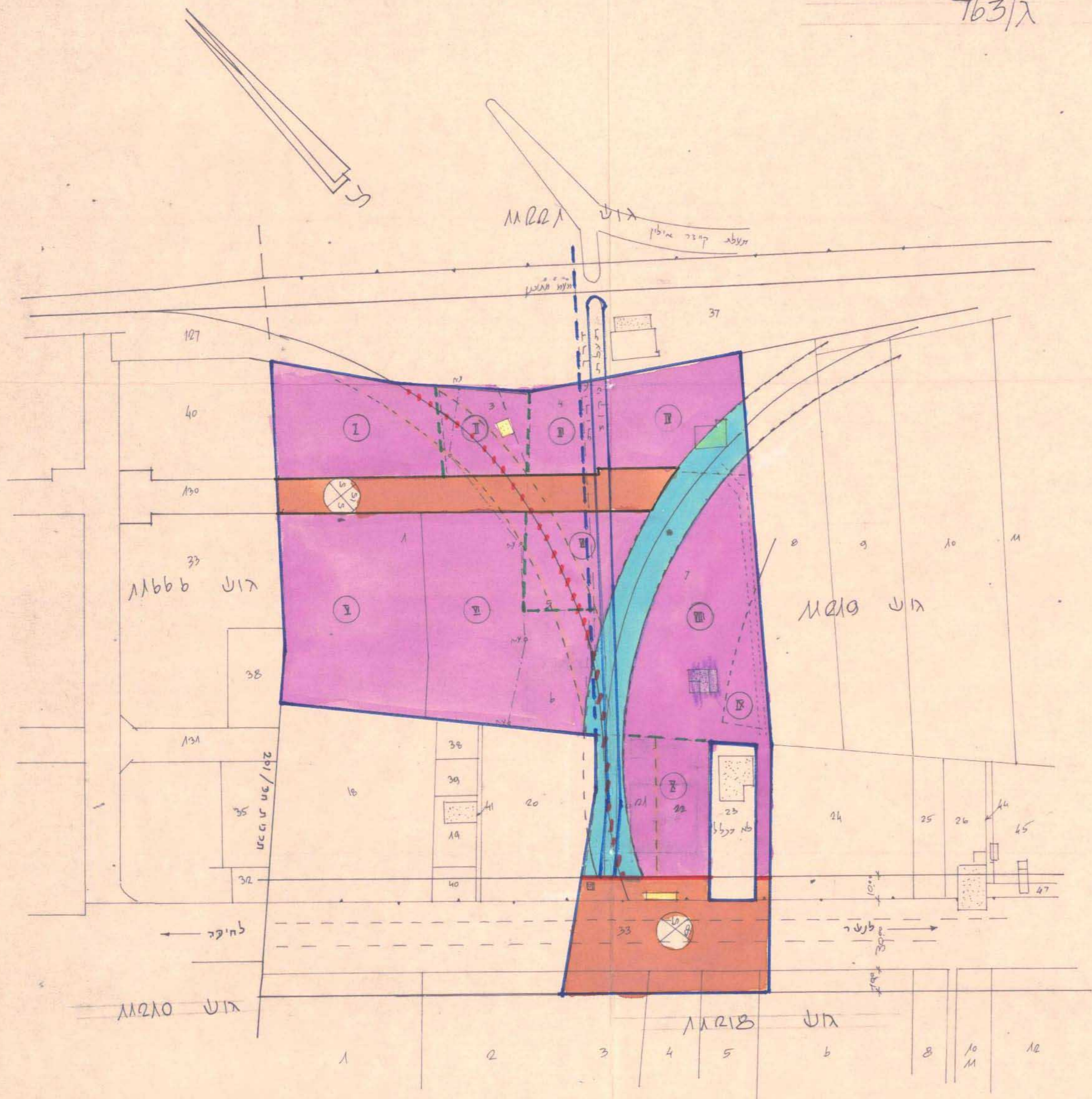



763/ג



מצב קיים

מחוז חיפה
 מרחב תכנון מקומי-מודדות הכרמל
 תשריט מצורף לתכנית מפורטת מכ/ 182
 אזור התעשייה המעדבי של נשר
 גרוע 92111

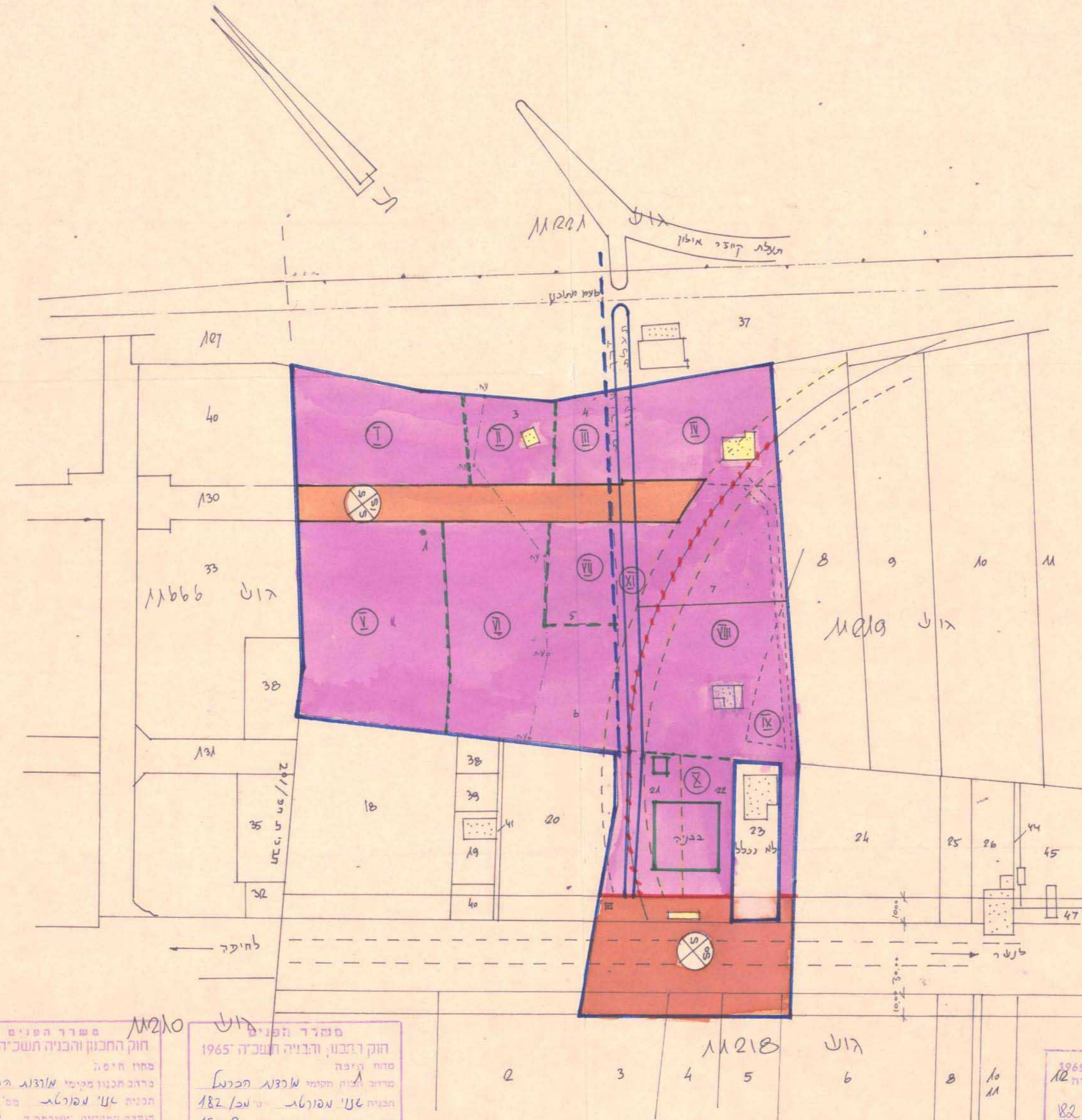


קנה מידה 1:2500

- (Red line) בקרא: קירחוב
- (Blue line) גבול התכנית
- (Purple line) אזור תעשייה
- (Cyan line) שטח מסילת ברזל
- (Yellow line) בניקיים
- (Green line) נען להכסה
- (Orange line) דרך קיימת מאושרת
- (White line) דרך מוצעת
- (Dotted line) גבול חלקה מוצעת ומספרה
- (Dashed line) גבול חלקה קיימת ומספרה
- (Circle with X) כוונת דרך
- (Circle with X) כוונת קדמי מינקלי
- (Circle with X) חתב דרך
- (Red dashed line) סם מסילת ברזל לבטול
- (Yellow dashed line) גבול חלקה לבטול
- (Blue dashed line) תמי מעלב נקוד ודרך שילב צמודה
- (Blue dashed line) גבול חלקה מוצעת בעתיד
- (Dotted line) דרך שילב לבטול
- (Green dashed line) חתב בבניה

חוק התכנון והבניה תשי"ח-1965
 ועדה מקומית לתכנון ולבניה
 מורדות הכרמל
 תכנית מס' 182/א
 10.12.84
 נדונה בישיבה מס' 18
 בתאריך 10.12.84
 הועברה לועד המחוזי לתכנון ולבניה
 עם המלצה להסכים לתכנון ולבניה
 מהחלטת הוועדה יושב ראש הוועדה

מפלשת
 איגוד ש. דיני
 מנהלס המועצה
 המקומית נשר
 המועצה המקומית נשר
 נמחקה התכנית

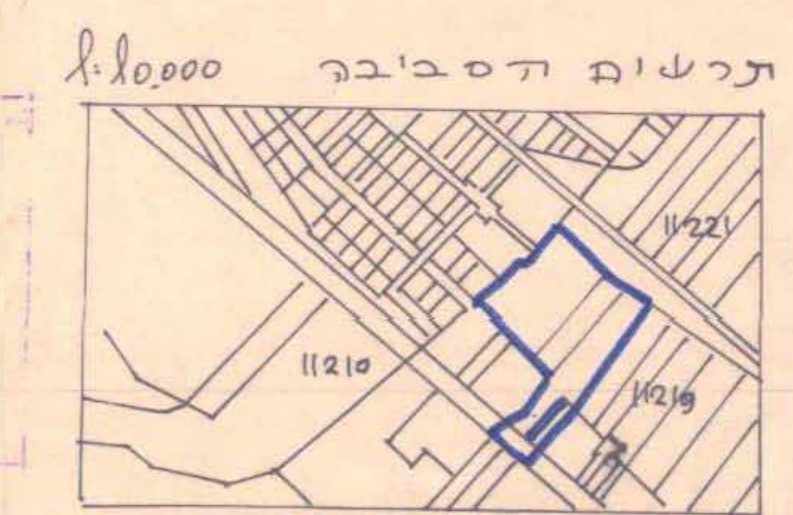


מצב מוצע

מסדר תפישת
 חוק התכנון והבניה תשי"ח-1965
 מחוז חיפה
 מרחב תכנון מקומי-מודדות הכרמל
 תכנית מס' 182/א
 10.12.84
 נדונה בישיבה מס' 18
 בתאריך 10.12.84
 הועברה לועד המחוזי לתכנון ולבניה
 עם המלצה להסכים לתכנון ולבניה
 מהחלטת הוועדה יושב ראש הוועדה

מסדר תפישת
 חוק התכנון והבניה תשי"ח-1965
 מחוז חיפה
 מרחב תכנון מקומי-מודדות הכרמל
 תכנית מס' 182/א
 10.12.84
 נדונה בישיבה מס' 18
 בתאריך 10.12.84
 הועברה לועד המחוזי לתכנון ולבניה
 עם המלצה להסכים לתכנון ולבניה
 מהחלטת הוועדה יושב ראש הוועדה

חוק התכנון והבניה תשי"ח-1965
 ועדה מקומית לתכנון ולבניה
 מורדות הכרמל
 תכנית מס' 182/א
 10.12.84
 נדונה בישיבה מס' 18
 בתאריך 10.12.84
 הועברה לועד המחוזי לתכנון ולבניה
 עם המלצה להסכים לתכנון ולבניה
 מהחלטת הוועדה יושב ראש הוועדה



בטל הקדמי: מ. אברמובסקי-פלשת
 מנל מקדמי: ישרא
 יוסי ורמז: מ. אברמובסקי-פלשת
 הועמד: מנל א. אילון-דווקין אילון אג
 תאריך: 25.12.83