

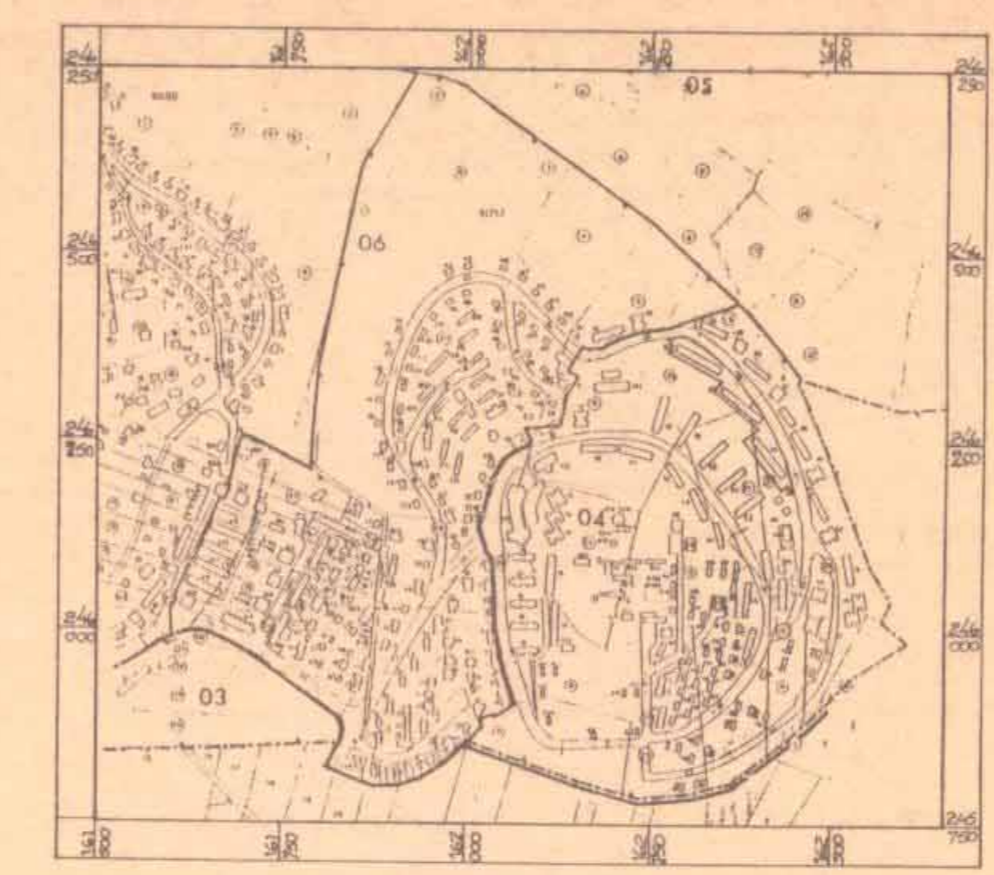
מרחב תכנון מקומי-ק.אתא

תשריט מצורך לתכנית מפורטת מס. כ/1502 המהווה שני לחלק מתכ' מתאר ק.אתא כ/150

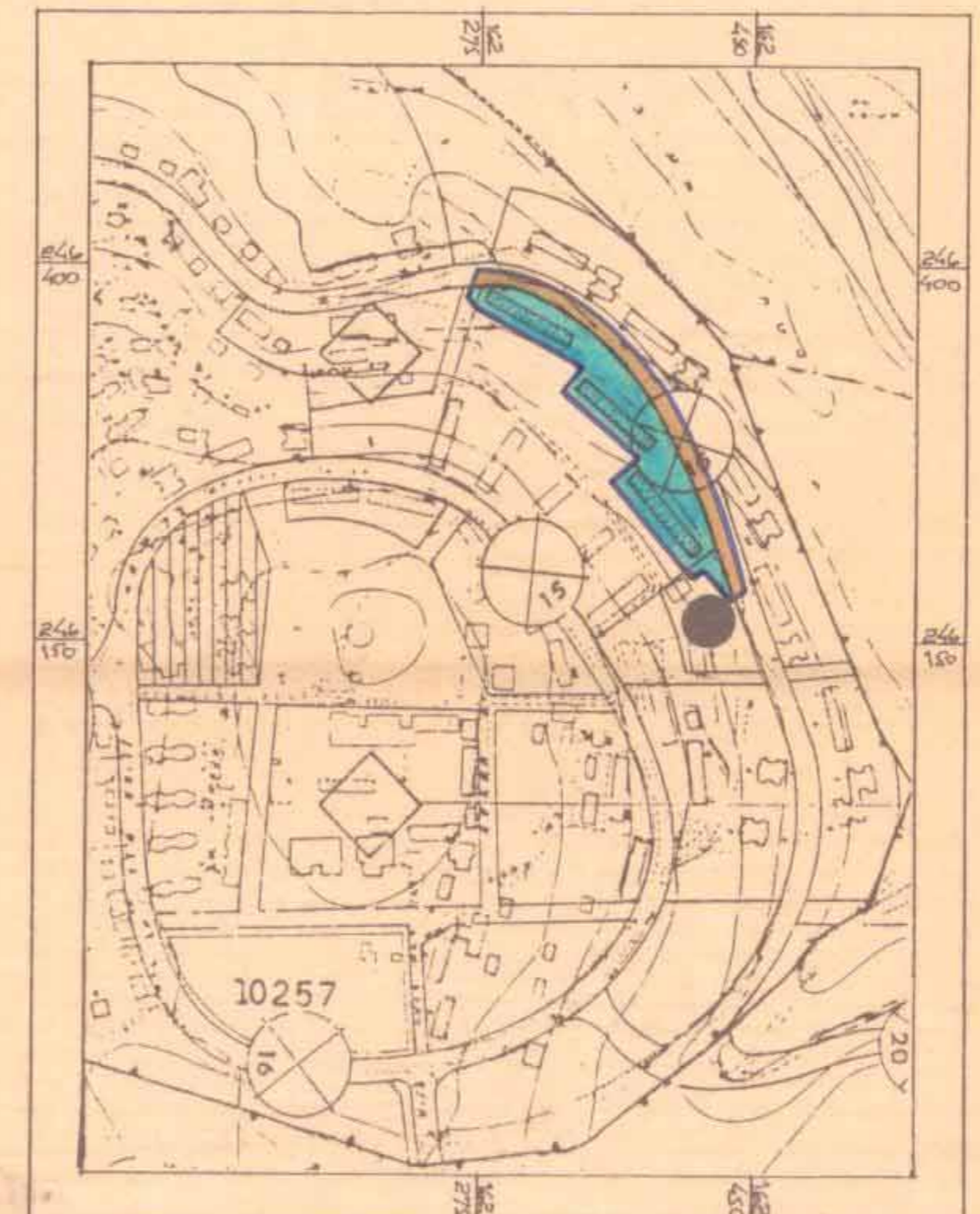
מקום : קרית אתא
 מחוז : חיפה
 נפה : חיפה
 נוש : 10257
 חלקות : 33, 22, 20, 8 (חלק)
 בעל הקרקע : מנהל מקרקעי ישראל
 היום : משרד הבנוי והשכון
 המתכנן : א. וילנברג גלעדי-א. רינקביץ-אדריכלים
 שטח התכנית : 10.1 דונם

מקרא

-  גבול התכנית
-  אזור מגורים 1
-  אזור מגורים מיוחד
-  קו בנין
-  בתים קיימים
-  גבול חלקה קיימת ומספרה לבטול
-  גבול חלקה מוצעת ומספרה
-  כביש קיים מאושר
-  גבול נוש
-  מס' הכביש
-  קו בנין
-  רוחב הכביש



תרשים סביבה 1:10000



מצב מאושר 1:5000
 לפי תכ' מתאר כ/150

משרד הפנים
 חוק התכנון והבניה תשכ"ה-1965
 מחוז חיפה
 מרחב תכנון מקומי ק.אתא
 תכנית אזורי מגורים מס' 1502
 התעדה המחוזית בישיבתה ה-10/10/86
 מיום 10.10.86 והחליטה להעביר את ההצבעה המוצעת לעיל.
 סגן מנהל מל"ל לתכנון

משרד הפנים
 חוק התכנון והבניה תשכ"ה-1965
 מחוז חיפה
 מרחב תכנון מקומי ק.אתא
 תכנית אזורי מגורים מס' 1502
 התעדה המחוזית בישיבתה ה-10/10/86
 מיום 10.10.86 והחליטה להעביר את ההצבעה המוצעת לעיל.
 סגן מנהל מל"ל לתכנון

ועדת המסורת וההנהגה
 הועדה המקומית לתכנון ובניה
 מס' 1502
 הומלצה להסדרה
 בישיבת ה-24
 מיום 15.12.86

ועדה המקומית לתכנון ובניה
 מס' 1502
 הומלצה למתן תוקף
 מיום 28.10.87

תכנית מס' 1502
 משרד הפנים
 מיום 27.8.89

תכנית מס' 1502
 משרד הפנים
 מיום 27.8.89

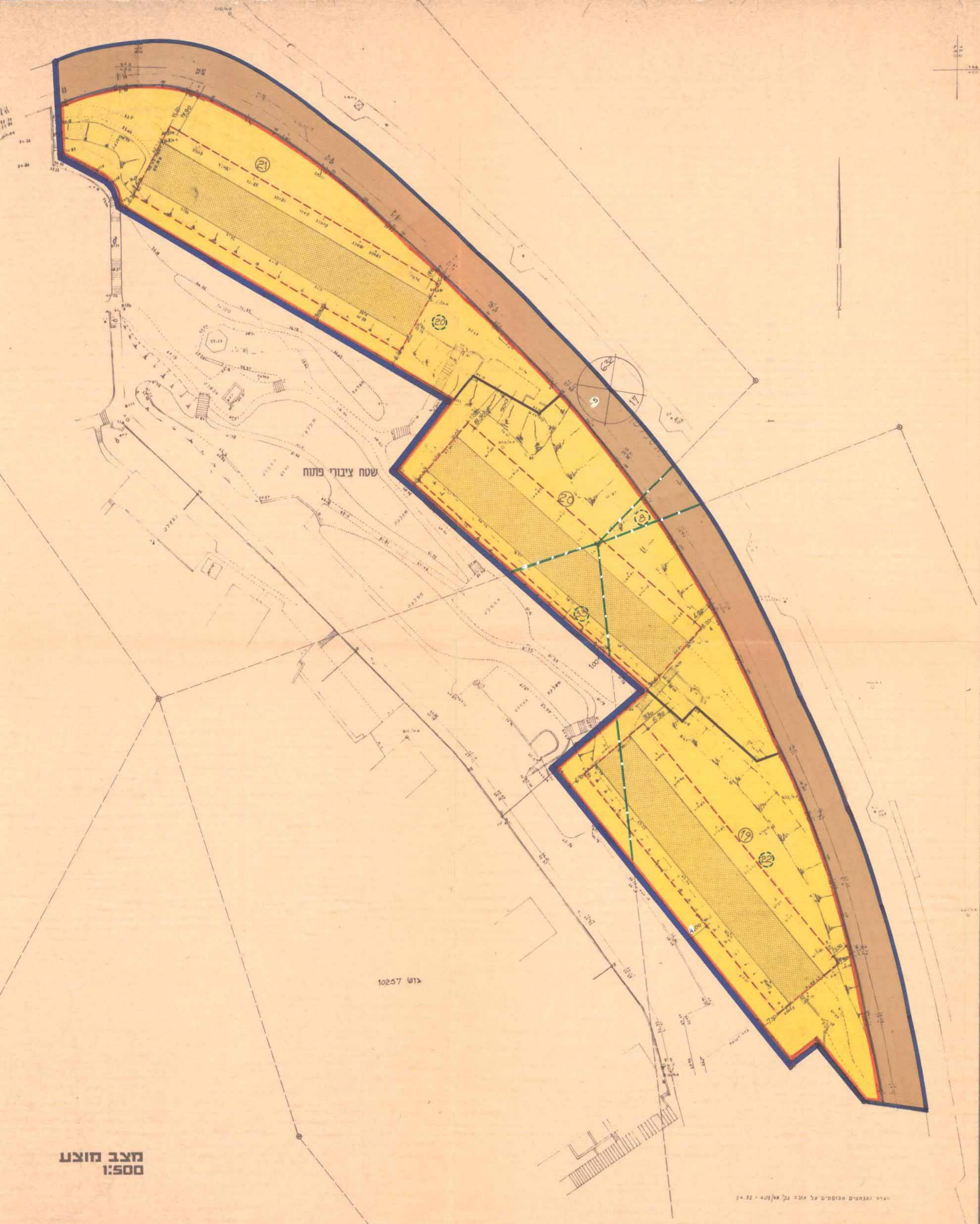
משרד הבינוי והשיכון
 מחוז חיפה
 ועדת המסורת וההנהגה
 מס' 1502
 מיום 27.8.89

חתימת בעל הקרקע:

חתימת המתכנן:

טבלת אזורים ושטחים

שם האזור	מס' החלקות	שטח בדונם	השטח כ-1%
אזור מגורים מיוחד	19-20-21	7.76	76.8
כבישים	-	2.34	23.2
סה"כ	-	10.10	100.0



מצב מוצע 1:500