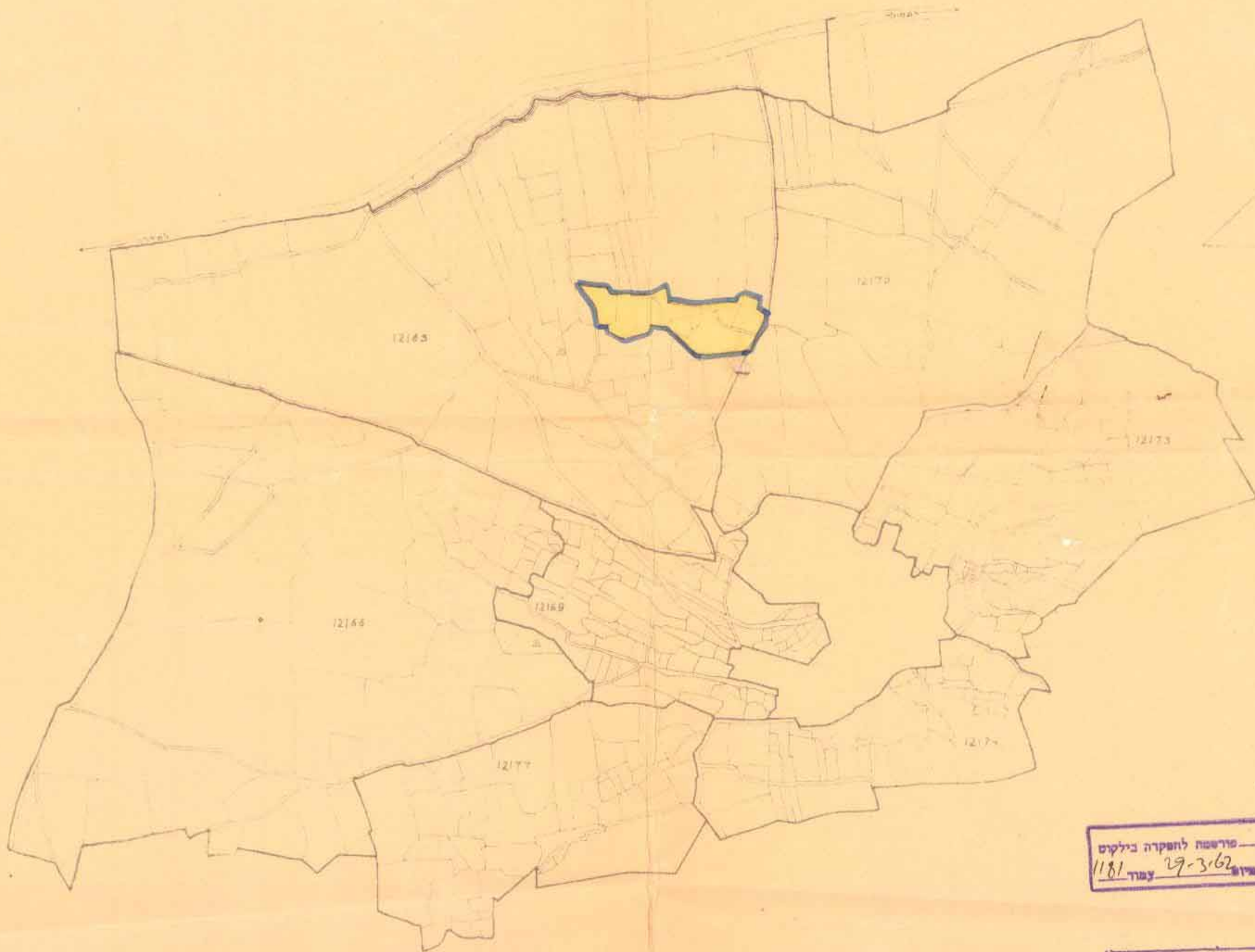


מחוז חיפה
 שטח גלילי לתכנון עיר
 תכנית בנין ערים מפורטת מס' ג/507
ערערה - זיתון א-סהל

קנה-מדה - 1:10,000









תכנית מס' 507/ג מרשם לחקירה בילקום
 תאריך 29-3-62 מס' 921
 עמ' 1181

משרד הפנים
פקודת בנין ערים 1934
 ועדה מקומית לבניה ולתכנון ערים
 לאזור הגלילי - מחוז חיפה
 תכנית מס' ג/507
 הוצאה לועדה המחוזית לבניה ולתכנון
 עם הסלצה לסתן חוקף יאנו 196
 תאריך 17-12-65
 מסל תכנית מחוזית לתכנון
 יושב ראש ועדה

משרד הפנים
חוק התכנון והבניה תשכ"ה-1965
 מחוז חיפה
 מרחב תכנון מקומי מחוז חיפה
 תכנית מס' ג/507
 התרת המחויבות בשיבתה ה- 318
 מיום 28-12-65 החליטה לתת תוקף
 לתכנית הנזכרת לעיל.
 סגן מנהל כלל לתכנון ושוב ראש ועדה

תכנית מס' 507/ג מרשם לסתן חוקף בילקום
 תאריך 5-5-66 מס' 1275
 עמ' 1554

כוקרא

-  גבול התכנית
-  אזור כוגורים רביל
-  אזור כוגורים צפוף (שטח בנין)
-  מספר הדרך
-  קו בנין
-  יחיד הדרך

ח' מרמז 1554