

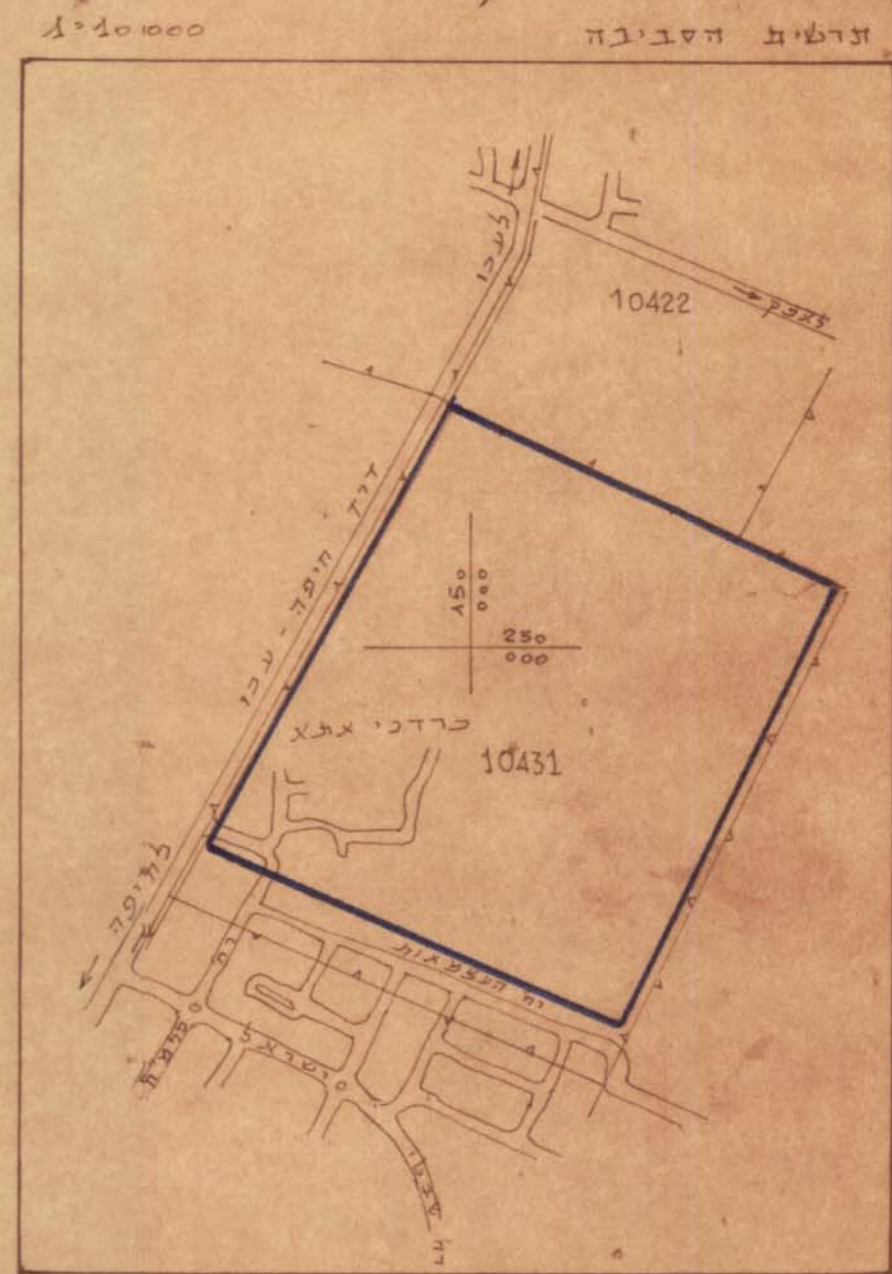
הועדה המקומית לתכנון ובנייה - קרית מוצקין - קרית ביאליק - קרית-ים.
 תשריט מצורף לשנוי תכנית מתאר מקומית מס' 221/ק
 והנקראת:
 "השלמת אזור תעשייה בגוש 10431"

ק.צ. 1:2500

שטח התכנית: 395.3 ד'

מקרא:

-  גבול התכנית
-  אזור תעשייה
-  שטח לבורי פתוח
-  מספר חלקה קיימת
-  גבול חלקה קיימת
-  גבול גוש
-  גבול צגוש מולע
-  דרך קיימת
-  קו תשצל מ.ג. 22.קו



יזום התכנית ובעל ברקע: 
 משרד התכנון והבנייה
 תל אביב
 15.6.74
 תאריך: 29 JUN 1974

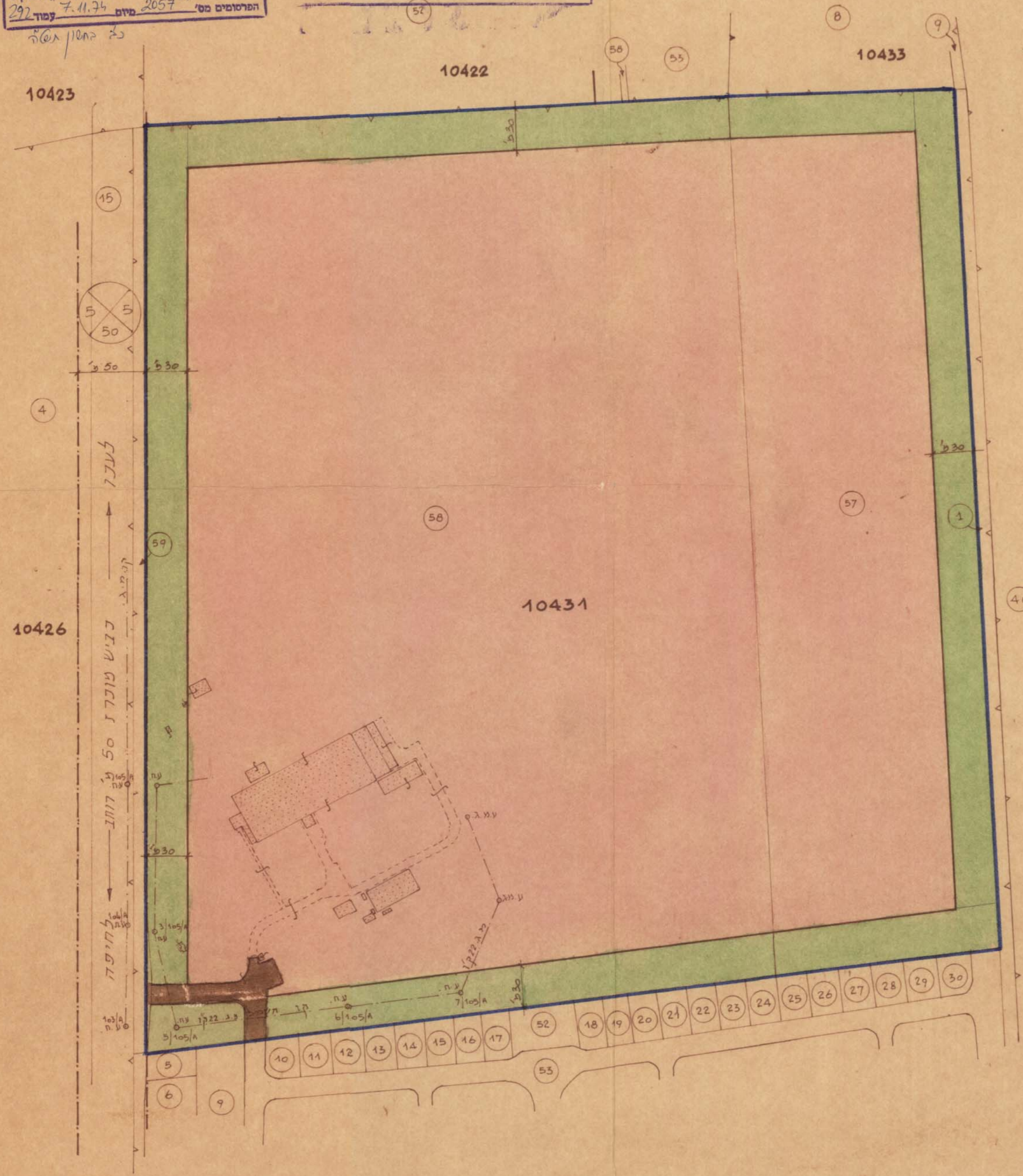

תכנית מס' 221/ק מורספה לחקיקה בילקוט המרסמים מס' 2057 מיום 7.11.74 קמ"ד 292

מסדר הפנים
 חוק התכנון והבניה חש"ב-1965
 מחוץ
 מרובי חכנון מקומי
 תכנית מס' 221/ק
 הועדה המחוזית בשיבתה ח'
 מיום 26.3.74 החליטה לתת תוקף לתכנית הקומרת לעיל
 סגן מנהל כ"ל לתכנון יושב ראש הועדה

תכנית מס' 221/ק מורספה למתן תוקף בילקוט המרסמים מס' 2057 מיום 7.11.74 קמ"ד 292

הועדה המקומית לתכנון ולבניה - קרית-ים
 קרית מוצקין, קרית ביאליק, קרית-ים
 תכנית ב.ע. מספר 221/ק
 הומלץ להפקדה
 בישיבה ה- 267 ביום 23.4.74
 יושב ראש הועדה

הועדה המקומית לתכנון ולבניה - קרית-ים
 קרית מוצקין, קרית ביאליק, קרית-ים
 תכנית ב.ע. מספר 221/ק
 הומלץ למתן תוקף
 בישיבה ה- 294 ביום 22.2.74
 יושב ראש הועדה



בפני ד"ר מ.ב.ס. על סמך גישת סוכר יטוב
 של עם המידות המפעליות
 6.4.74