

מחוז חיפה מרחב תכנון מקומי מחוזי

ת.ש.ס"א חנוכה תשנ"ו

תכנית ג/931 הנקראת חלקה 12 גוש 12165

שטח לבניני ציבור הנוך וספורט ערערה

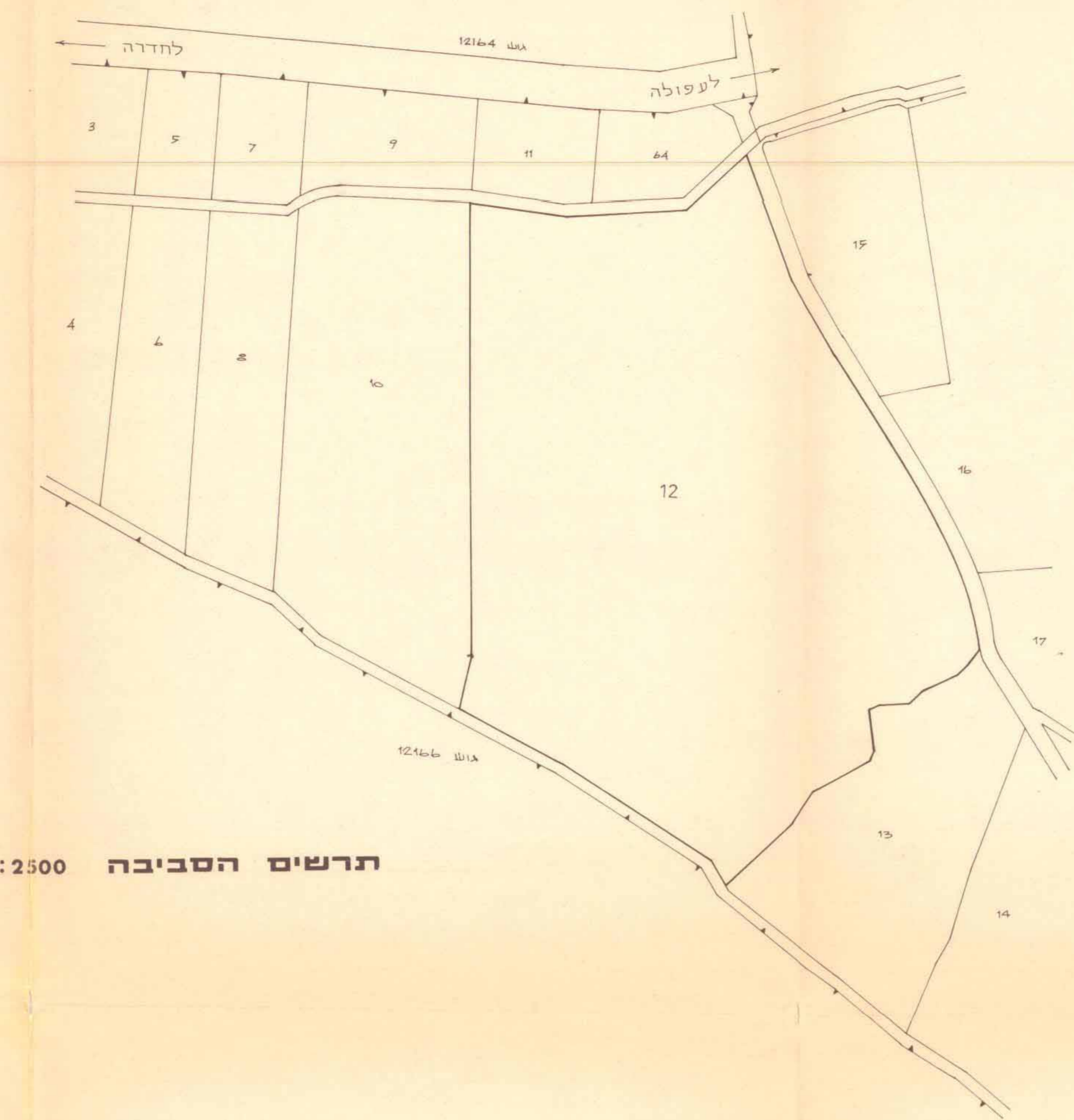
בעל הקרקע: מועצה מקומית ערערה
היוזמים: מועצה מקומית ערערה
המתכנן: עמוס זמיר אדריכל ת"א
שטח: 127.533 ד. השטח המיועד 81.113 ד.
חלקה 12 גוש 12165 ערערה

מקרא:

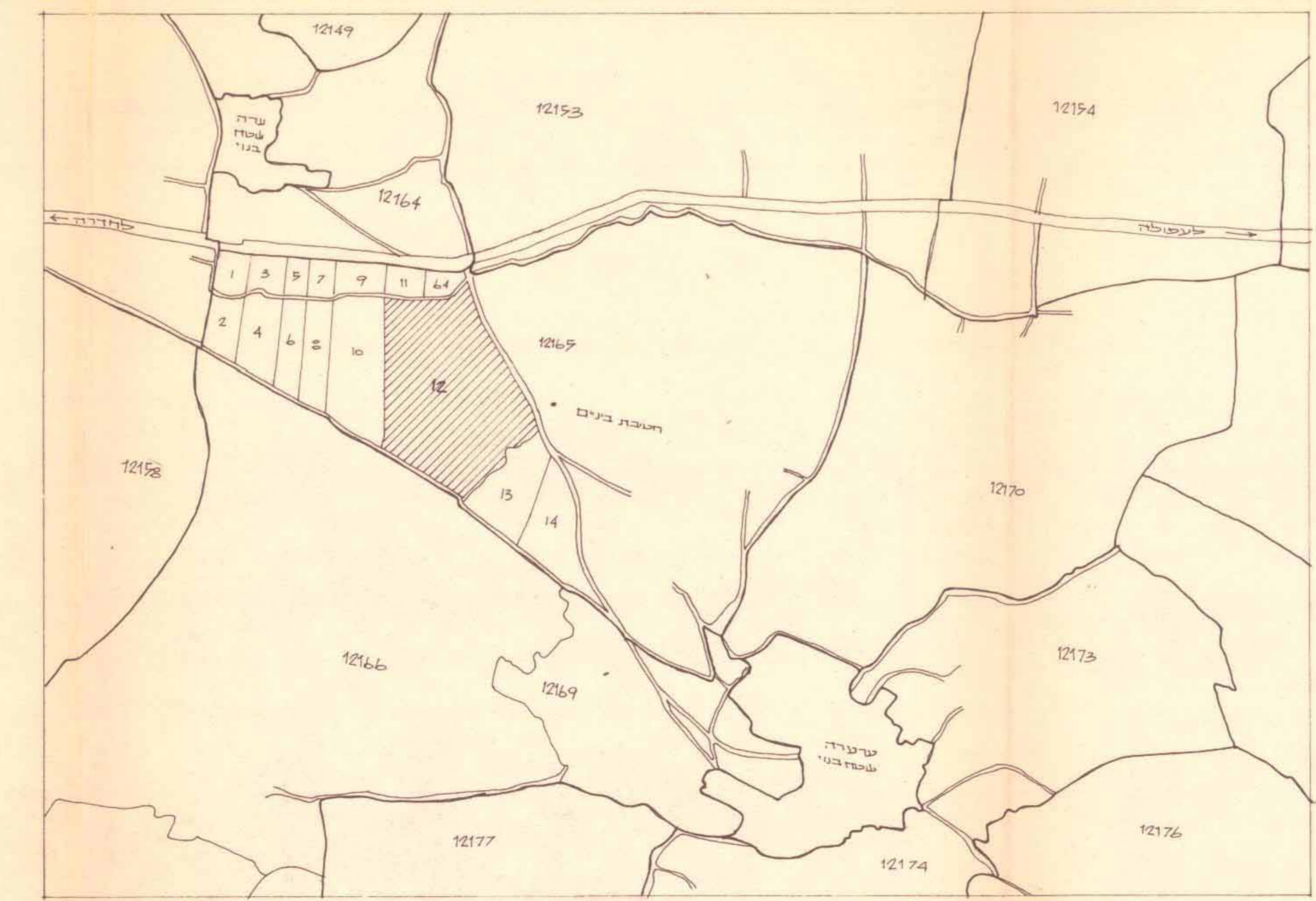
- גבול התכנית
- גבול החלקה
- שטח לבניני ציבורית
- דרך מוצעת
- מס' הדרך
- קו בנין
- רוחב הדרך
- שטח איזור תקלאי
- מס' החלקה
- חלוקת משנה
- שטח ספורט
- 1. קרית הנוך
- 2. מגרש כדורגל
- 3. שטח בלתי מיועד



ק.ה. 1:1000




תרשים הסביבה 1:2500



תרשים הסביבה 1:10000

תכנית זו הוכנה לפי מפה בק.מ. 1:500 שנעשתה על ידי יונס ע. מודר מוסמך כפר-ערה



עמוס זמיר, אדריכל
 ת.ד. 99, תל אביב-יפו 6100

משרד הפנים
 חוק התכנון והבניה תשכ"ב - 1965
 מחוז חיפה
 מרחב תכנון מקומי
 תכנית ג/931 הנקראת חלקה 12 גוש 12165
 תוקפה: 15 ימים
 תאריך: 27.12.77
 חתום: [Signature]

משרד הפנים
 חוק התכנון והבניה תשכ"ב - 1965
 מחוז חיפה
 מרחב תכנון מקומי
 תכנית ג/931 הנקראת חלקה 12 גוש 12165
 תוקפה: 15 ימים
 תאריך: 31.12.77
 חתום: [Signature]

משרד הפנים
 חוק התכנון והבניה תשכ"ב - 1965
 מחוז חיפה
 מרחב תכנון מקומי
 תכנית ג/931 הנקראת חלקה 12 גוש 12165
 תוקפה: 15 ימים
 תאריך: 27.12.77
 חתום: [Signature]

משרד הפנים
 חוק התכנון והבניה תשכ"ב - 1965
 מחוז חיפה
 מרחב תכנון מקומי
 תכנית ג/931 הנקראת חלקה 12 גוש 12165
 תוקפה: 15 ימים
 תאריך: 31.12.77
 חתום: [Signature]