מרחב תכנון מקומי - חוף הכרמל

תכנית מפורטת מס' ב/164

תחנת דלק ע"י בת שלמה

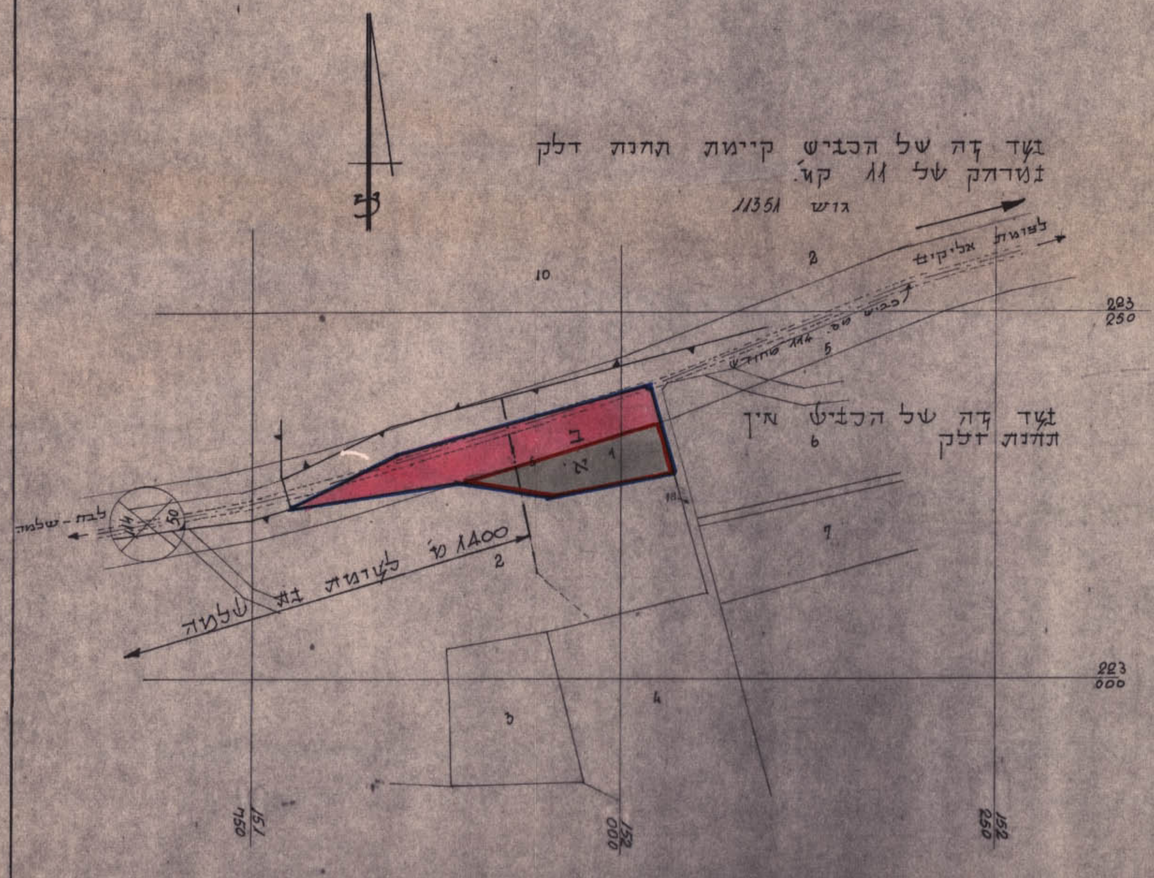

1:2500 מצב חדש

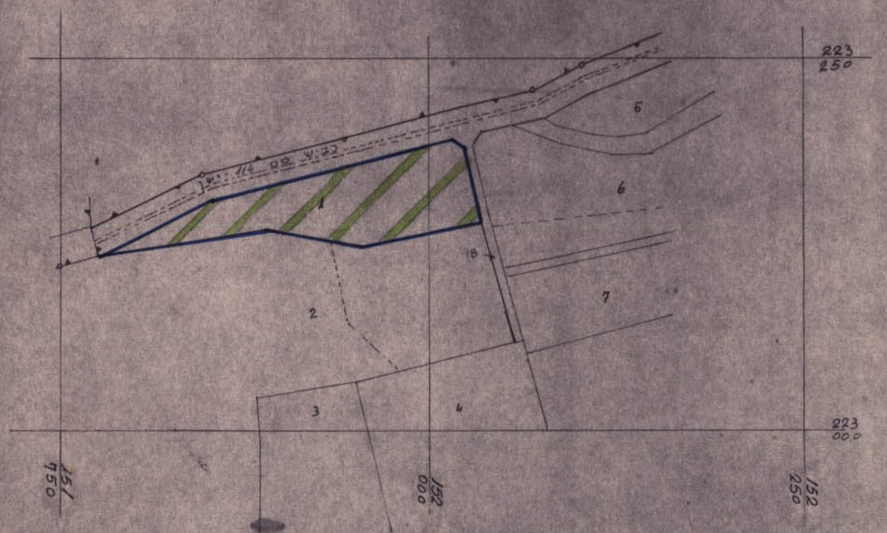

1:2500 מצב קיים

מחוז	: חיפה.
נפה	: חדרה.
המקום	: כביש מס' 114 קמ' 9.1.
גוש	: 11349.
חלקה	: 1.
שטח התכנית	: 9009 מ"ר.
בעל הנכס	: איתמר ודניאל לויה מזכרון-יעקב.
היזם והמבצע:	כנ"ל
המתכנן	: המח' הטכנית של חב' "דלקן" בע"מ. ת.ד. 1831 תל-אביב

מקרא

- גבול התכנית
- מגרש מיוחד לתחנת דלק שירותי רכב ומסעדה
- שטח חקלאי
- הרחבת דרך קיימת

טבלת השטחים

מס	היעוד	השטח במ"ר	השטח באחוזים
א	תחנת דלק שרות רכב ומסעדה	3600	40%
ב	הרחבת דרך קיימת	5409	60%
1	סה"כ החלקה	9009	100%

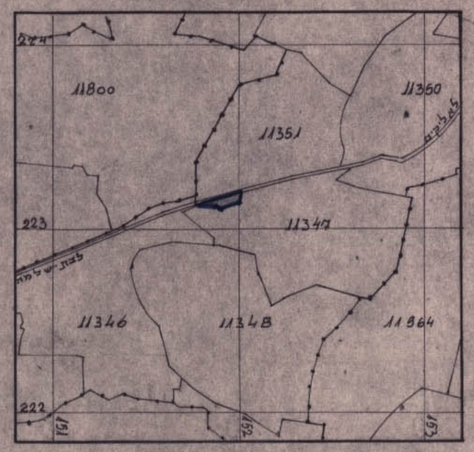

1:20,000 תרשים הסביבה.

חתימות

היזם והמבצע:

בעל הנכס:

המתכנן: מנהל המחלקה הארצית בע"מ

תאריך: אוקטובר 1977

משרד הפנים
חוק התכנון והבניה תשכ"ה 1965
מחוז חיפה
מרחב תכנון מקומי חוף הכרמל
תכנית מס' ב/164
הוגשה המודעה בישיבתה מ' 95
מיום 27.11.80 החליטה להפקיד את התכנית הנ"ל.
סגן מנהל מינהל התכנון יושב ראש הועדה

משרד הפנים
חוק התכנון והבניה תשכ"ה-1965
מחוז חיפה
מרחב תכנון מקומי חוף הכרמל
תכנית מס' ב/164
הוגשה המודעה בישיבתה מ' 22
מיום 27.11.80 החליטה להפקיד את התכנית הנ"ל.
יו"ר הועדה המחוזית

הועדה המקומית לבניה ולתכנון עיר
חוף הכרמל
תכנית ב/164 מס' תכ
הועברה לועדה המחוזית לבניה ולתכנון ערים עם המלצה להפקדה.
בישיבה מס' 133 מיום 26.2.1978
יושב ראש הועדה — מזכיר הועדה

הועדה המקומית לבניה ולתכנון עיר
חוף הכרמל
תכנית ב/164 מס' תכ
הועברה לועדה המחוזית לבניה ולתכנון ערים עם המלצה לתוקף.
בישיבה מס' 3.80 מיום 3.3.80
יושב ראש הועדה — מזכיר הועדה

תכנית מס' ב/164 פורסמה ברשומות ביום 27.11.81 עמוד 5.22
תוספת מס' 2784

תכנית מס' ב/164 אושרה ע"ר הועדה המקומית בתאריך 16.11.81
תוספת מס' 2804 ע"ר הועדה המחוזית