

521

מחוז חיפה

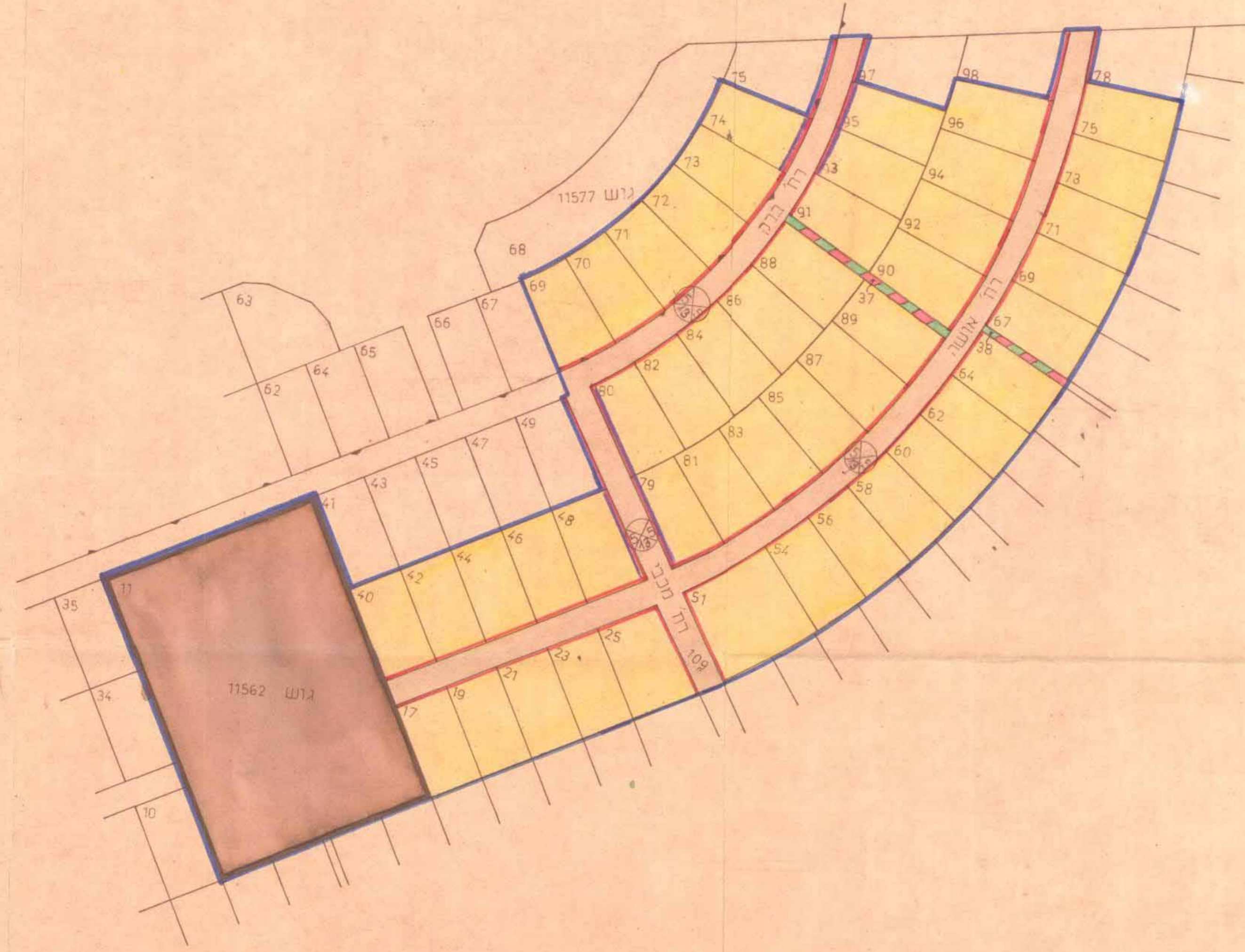
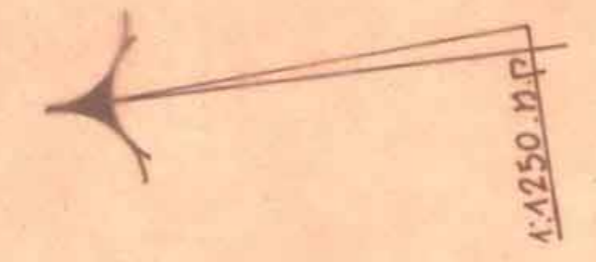
מרחב תיכונן מקומי - קריות





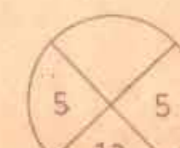





תסריט מצורף לשנוי תכנית מתאר מקומית, תכנית מס' 268/ק הנקראת

שינוי יעוד חלקות והרחבת רחוב אושה, מכבי וברק

בגושים 11562, 11577 בקרית מוצקין

שטח התכנית: 41500 מ"ר



- מקרא
-  גבול התכנית
 -  אזור מגורים ג'
 -  אזור לבנון ציבורי
 -  דרך מאושרת
 -  הרחבת דרך
 -  מספר הדרך
 -  מדווח קדמי מינימלי
 -  רחוב הדרך
 -  מספר חלקה רשומה
 -  גבול חלקה רשומה
 -  תזיזת תנויות
 -  שביב כהונכי רגל

הועדה המקומית לתכנון ולבניה - קריות
קרית מוצקין, קריית ביאליק, קרית ים

תכנית מס' 268/ק
הומלץ להפקדה
בשיעור ה- 318 כיום 3976

מנכ"ל: יושב ראש הועדה

מס' תכנית: 268/ק
תאריך תכנון: 1965

מס' תכנית: 268/ק
תאריך תכנון: 1965

מס' תכנית: 268/ק
תאריך תכנון: 1965

תכנית מס' 268/ק
תאריך תכנון: 1965

מס' תכנית: 268/ק
תאריך תכנון: 1965

הועדה המקומית לתכנון ולבניה - קריות
קרית מוצקין, קריית ביאליק, קרית ים

תכנית מס' 268/ק
הומלץ לתת חוקף
בשיעור ה- 321 כיום 20547

מנכ"ל: יושב ראש הועדה

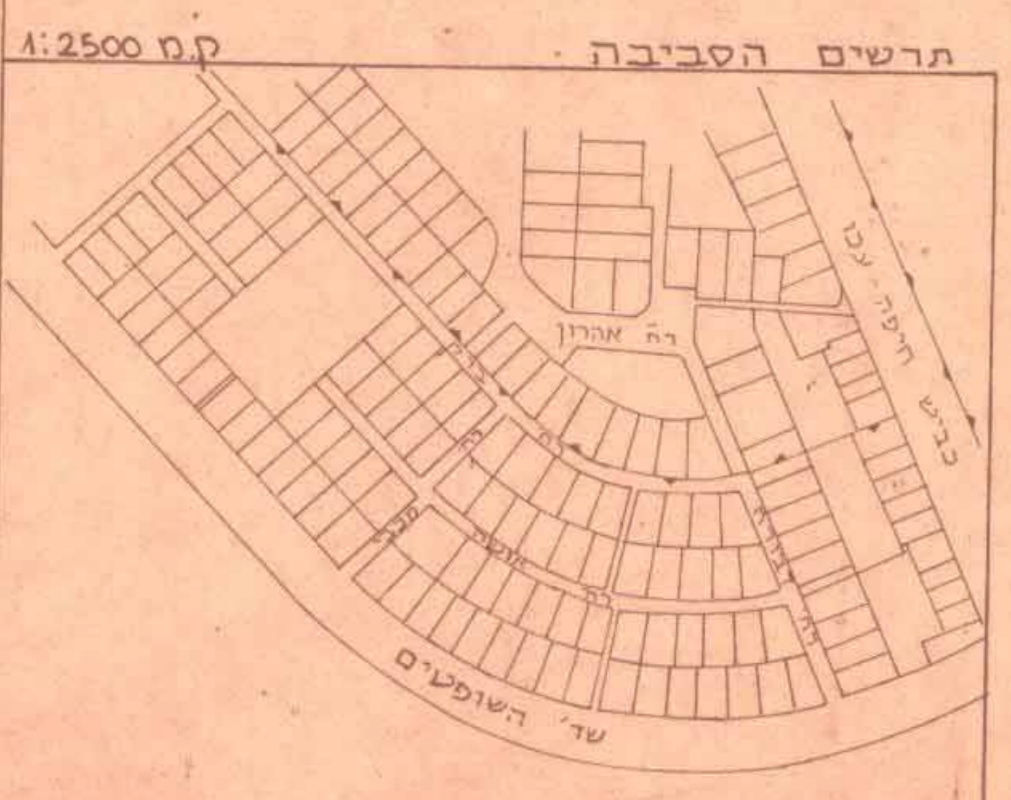
מס' תכנית: 268/ק
תאריך תכנון: 1965

מס' תכנית: 268/ק
תאריך תכנון: 1965

מס' תכנית: 268/ק
תאריך תכנון: 1965

תכנית מס' 268/ק
תאריך תכנון: 1965

מס' תכנית: 268/ק
תאריך תכנון: 1965



היום: _____ המחכנן: _____ בעל הקרקע: _____

מועדה המקומית לתכנון ולבניה - קריות
קרית מוצקין, קריית ביאליק, קרית ים