

חשבון השטחים

דרכים	שטחים פנויים		חלקות בניה			שטח הבעלות	בעל	גוש			
	שטח %	שטח מ <sup>2</sup>	%	שטח מ <sup>2</sup>	חזויות מ <sup>2</sup>						
100	6265		57.9	3618	40.1	9600	2	5	6265	10428	דרך דרך קקל
20.75	6265	4745	14.318	31.8	9600	2	5	30183			שטח כללי

תשריט מצורף לתכנית תיכון עיר מפורטת מס' ק-9 קריות השלמה לתכנית תיכון עיר מס' 805, שנוי לתכנית תיכון עיר מס' 10428



"שכון ק.ק. ל. 1949 א"

בעל הקרקע: קרן קימת לישראל בע"מ  
המקום: גוש רשום מס' 10428, חלקה מס' 4

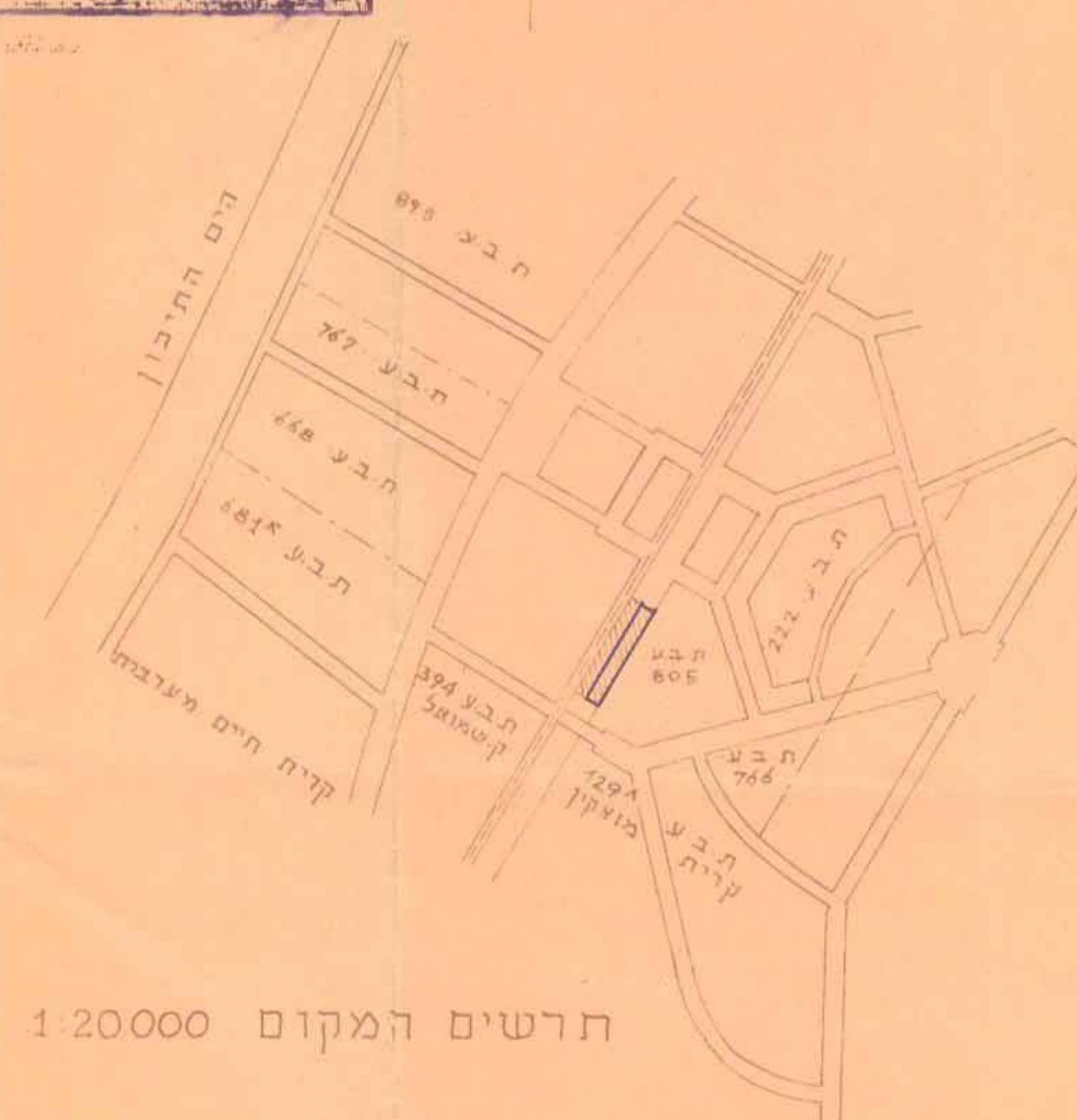
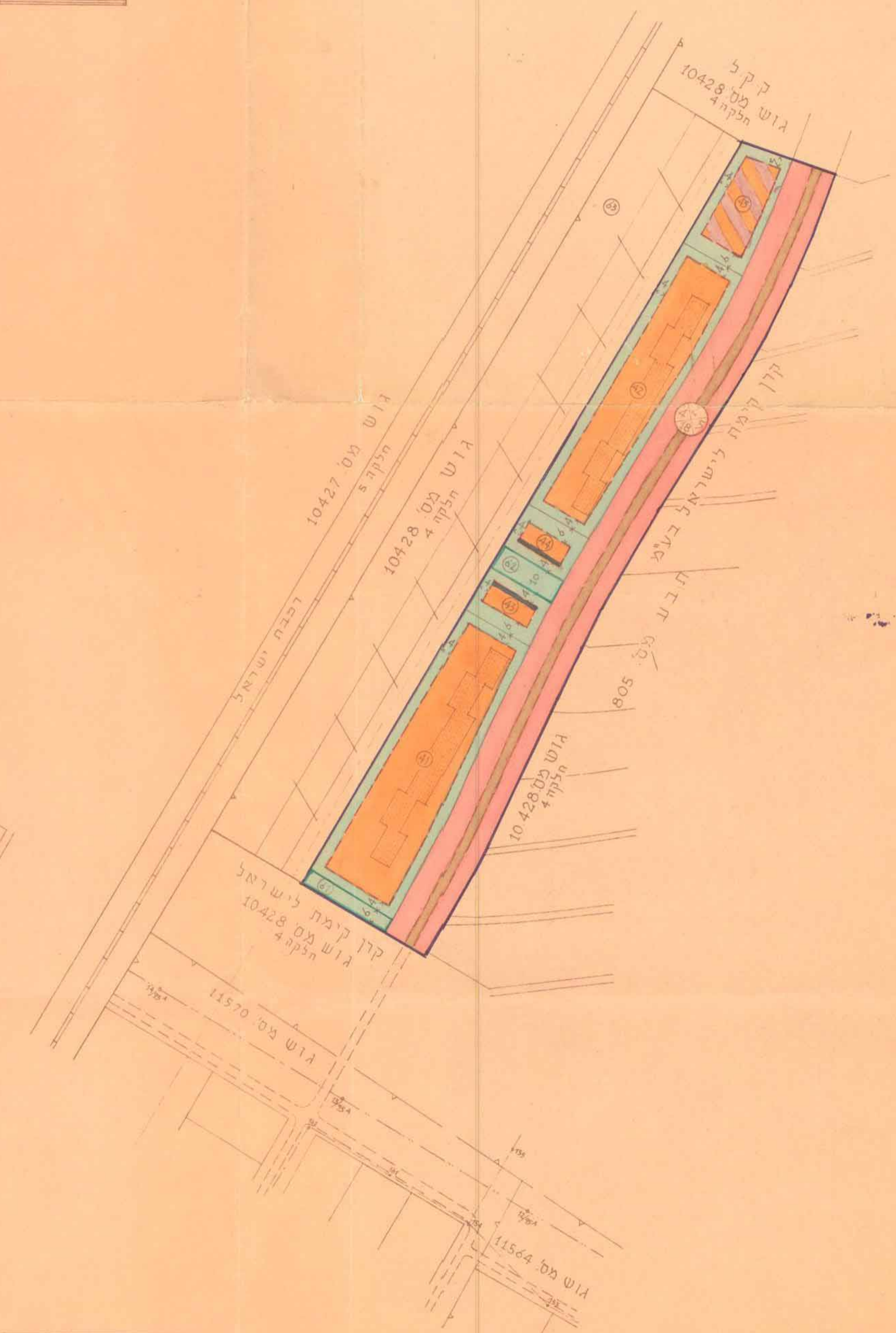
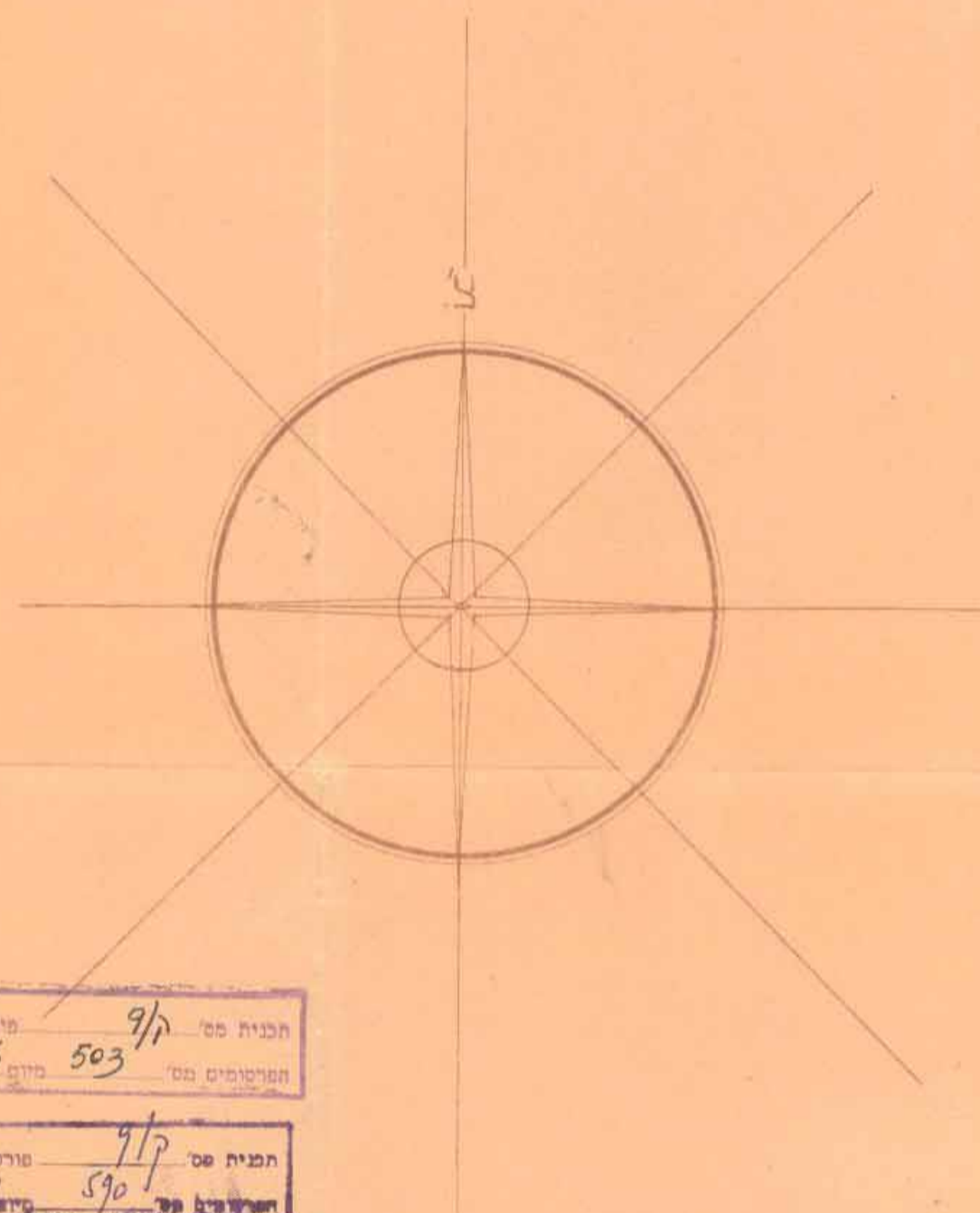
רשימת החלקות המוצעות:

שטח פנוי פנוי	שטח פנוי	בתי-מלאכה	בתי-דירות
מס' שטח	מס' שטח	מס' שטח	מס' שטח
228 61	1100 45	4220 41	
270 62		3240 42	
13820 63		530 43	
		510 44	

באזורים:

-  דרך מאושרת
-  דרך מאושרת לבטול
-  אספלט קיים
-  מספר הדרך
-  רוחב המרווח
-  רוחב הדרך
-  מרווח
-  אזור בתי-דירות
-  שטח פרטי פנוי
-  אזור בתי-מלאכה
-  גבול התכנית
-  קו בנין
-  חנית חנויות
-  גבול הגושים הרשומים
-  קו חשמל 22 קו
-  קו חשמל מ.נ

קנה-מידה 1:1250



תרשים המקום 1:20000

מס' ח.ב.מ. 1936  
פקודת בנין ערים 1936  
ועדה מחוזית לבניה ולתכנון ערים  
סמל ח.ב.מ. 102  
מס' ח.ב.מ. 97  
תאריך המעורבות בביטוח - 13.12.55  
תאריך החלטת המועצה לעיר - 13.12.55  
מס' ח.ב.מ. 102  
מס' ח.ב.מ. 97

הועדה המקומית לבניה ולתכנון עיר  
קרית מוצקין, קריית ביאליק, קרית חיים  
תכנית ח.ב.מ. 9  
הומלץ להפקדה  
בישיבה מס' 15  
7.1.55  
יושב ראש הועדה  
מנהל העדה

מחשבת החקירה בילינסקי  
מס' ח.ב.מ. 9/ק  
מס' ח.ב.מ. 503  
25.10.56  
149

מס' ח.ב.מ. 1936  
פקודת בנין ערים 1936  
ועדה מחוזית לבניה ולתכנון ערים  
סמל ח.ב.מ. 134  
מס' ח.ב.מ. 97  
תאריך המעורבות בביטוח - 21.12.57  
תאריך החלטת המועצה לעיר - 21.12.57  
מס' ח.ב.מ. 134  
מס' ח.ב.מ. 97

הועדה המקומית לבניה ולתכנון עיר  
קרית מוצקין, קריית ביאליק, קרית חיים  
תכנית ח.ב.מ. 9  
הומלץ למתן חוקף  
בישיבה מס' 66  
24.6.57  
יושב ראש הועדה  
מנהל העדה

מחשבת למתן חוקף בילינסקי  
מס' ח.ב.מ. 9/ק  
מס' ח.ב.מ. 590  
13.3.57  
710

אדריכל  
דד אינג' גרעון קמינקא  
ח.י.פ.ה

1941