



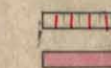

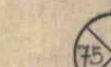



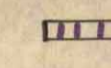





מחוז חיפה
מרחב תכנון מקומי הקריות.

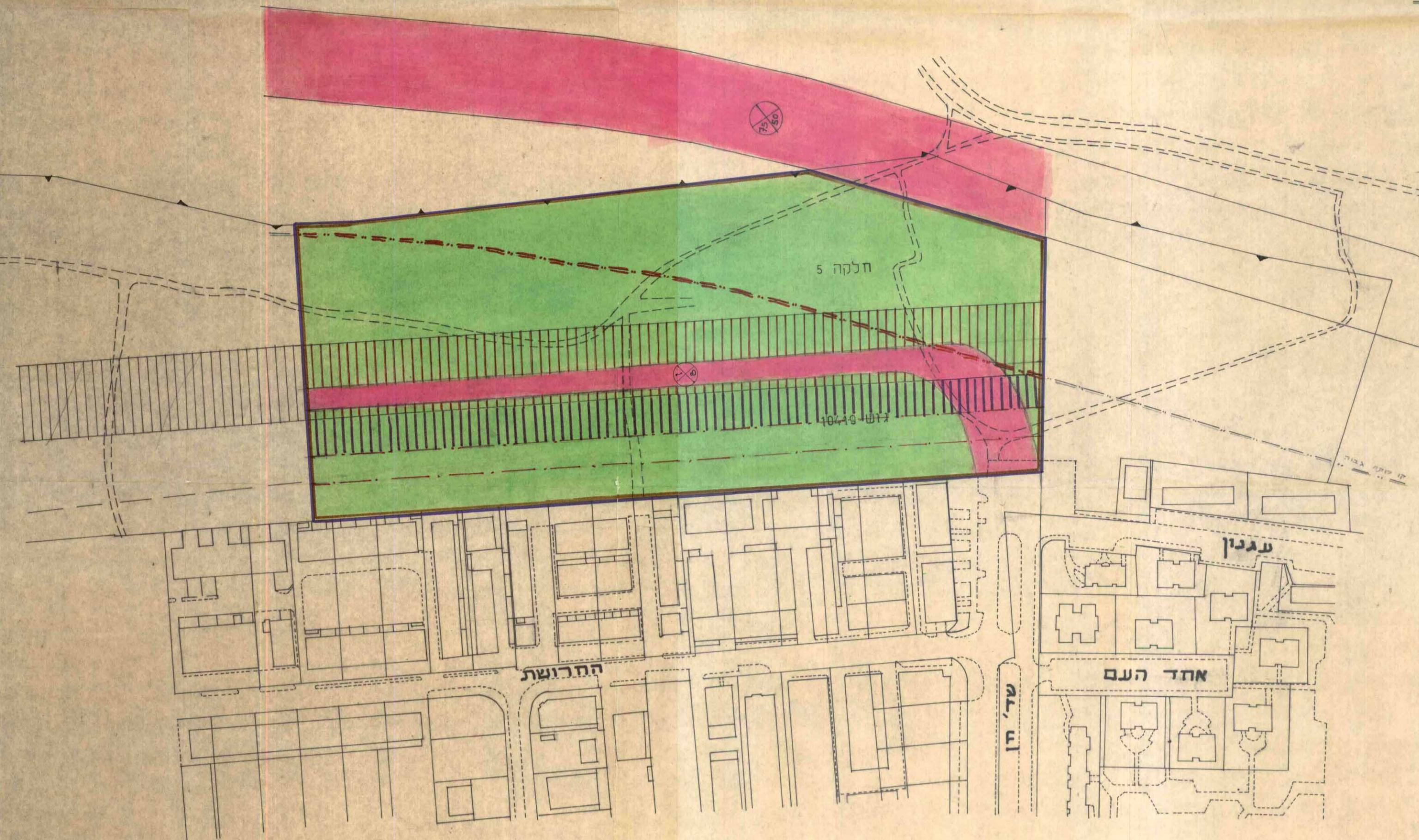
תשריט מצורף לתוכנית מס' **340/ק**
שצוי לתוכנית מתאר **ק/130**

מרכז ספורט ק. ביאליק

קנה-מידה: 1:1250
שטח התכנית: 65 דונם
הצג: עדיית קרית ביאליק
בעל הקרקע: מנהל מקרקעי ישראל
מתכנן: הועדה המקומית קריות

מקרא:

-  מרכז וספורט
-  שטח לתכנון כעתיד
-  דרך קיימת
-  דרך לביטול
-  דרך מוצעת
-  קו בנין
-  מספר הדרך
-  קו בנין
-  רוחב דרך
-  מספר חלקה
-  גבול חקיקתי
-  קו מתח גבוה
-  שטח מועבר לקני חשמל
-  קו מתח עליון 161 קו



מצב מוצע קנ"מ 1:1250

המטה נמדדה ממילומטר אחד מתאריך 27.12.78

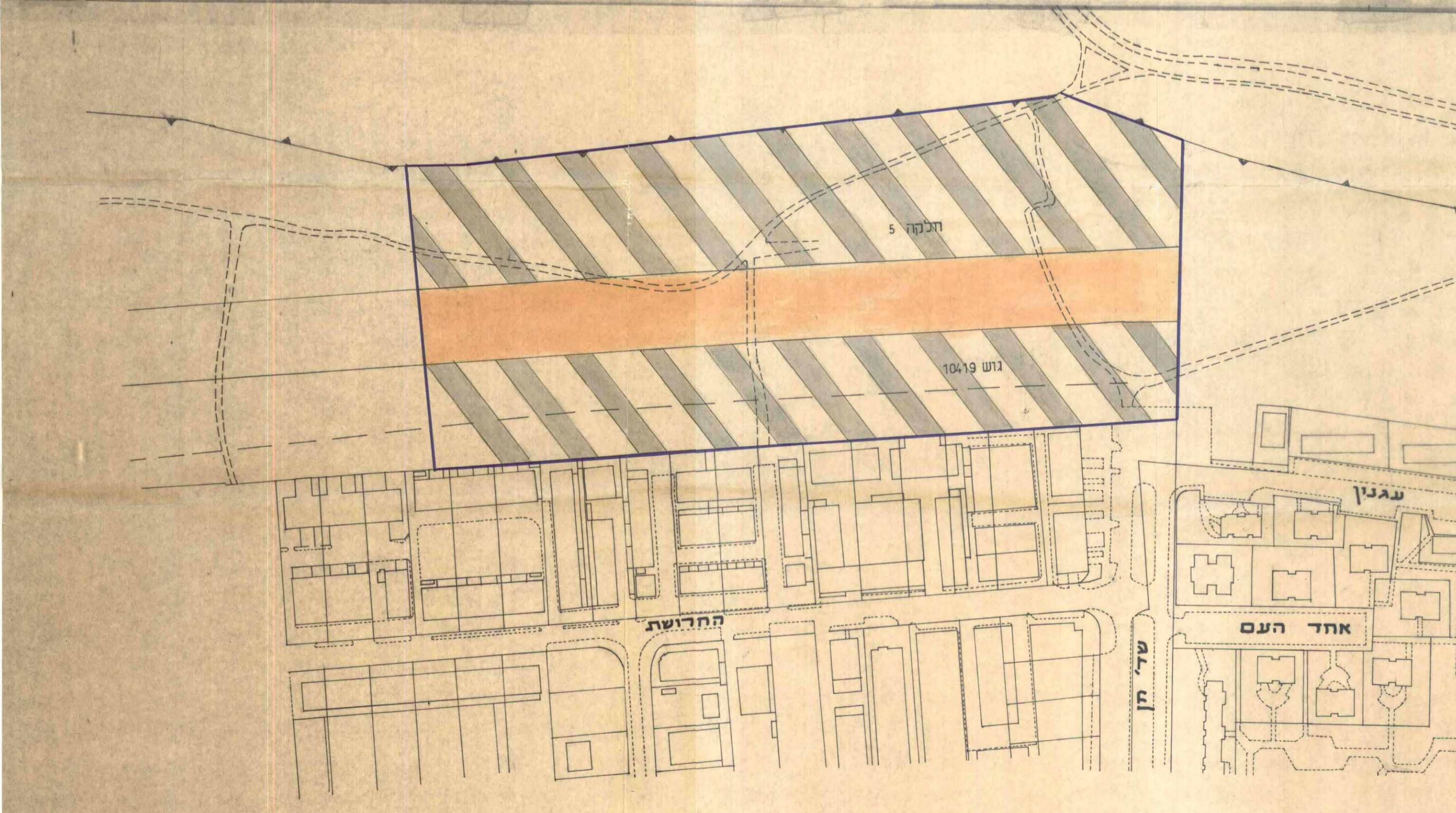
הועדה המקומית לתכנון ולבניה-קריות
הקמת פנימה בית בילוי בריכה
מכניה ב.ב. ספורט מס' **340/ק**
הומלץ להפקדה
בישיבה ה- **450** ביום **27.12.78**
יושב ראש הועדה

הודעה על הפקדת תכנית מס' **340/ק**
פורסמה בילקוט הפרסומים מס' **3781**
מיום **29.1.79**

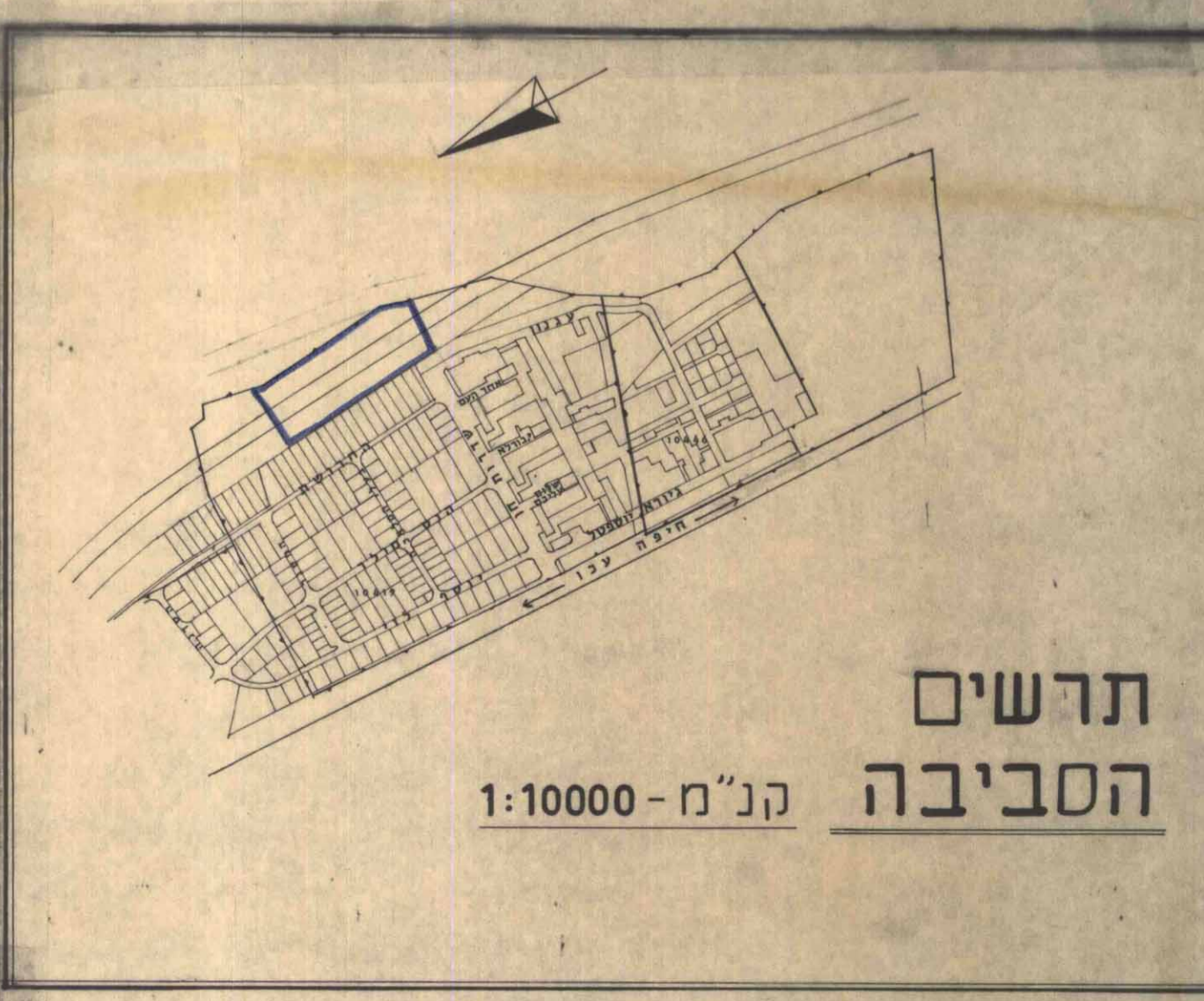
מסד המנים מחוז חיפה
קנין ומכירת הנכס תש"ל-246
אישור תכנית מס' **340/ק**
הודעה המפורסמת לתכנון ולבניה תלמיטה
ביום **27.12.78** לאחר את התנאים.
יושב ראש הועדה

הודעה על אישור תכנית מס' **340/ק**
פורסמה בילקוט הפרסומים מס' **3782**
מיום **29.1.79**

מחוז חיפה
מרחב תכנון מקומי הקריות.
תשריט מצורף לתוכנית מס' **340/ק**
שצוי לתוכנית מתאר **ק/130**



מצב קיים קנ"מ 1:1250



תרשים הסביבה קנ"מ - 1:10000