

מרחב תכנון מקומי-מחוזי, מחוז חיפה










תשריט מצודף לת.ב.ע. מפורטת מס' ג/808

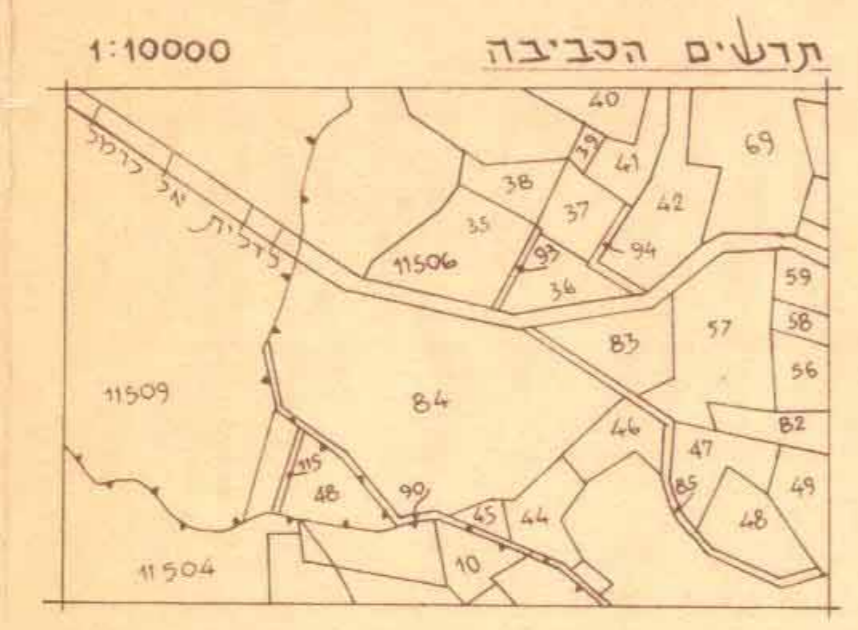
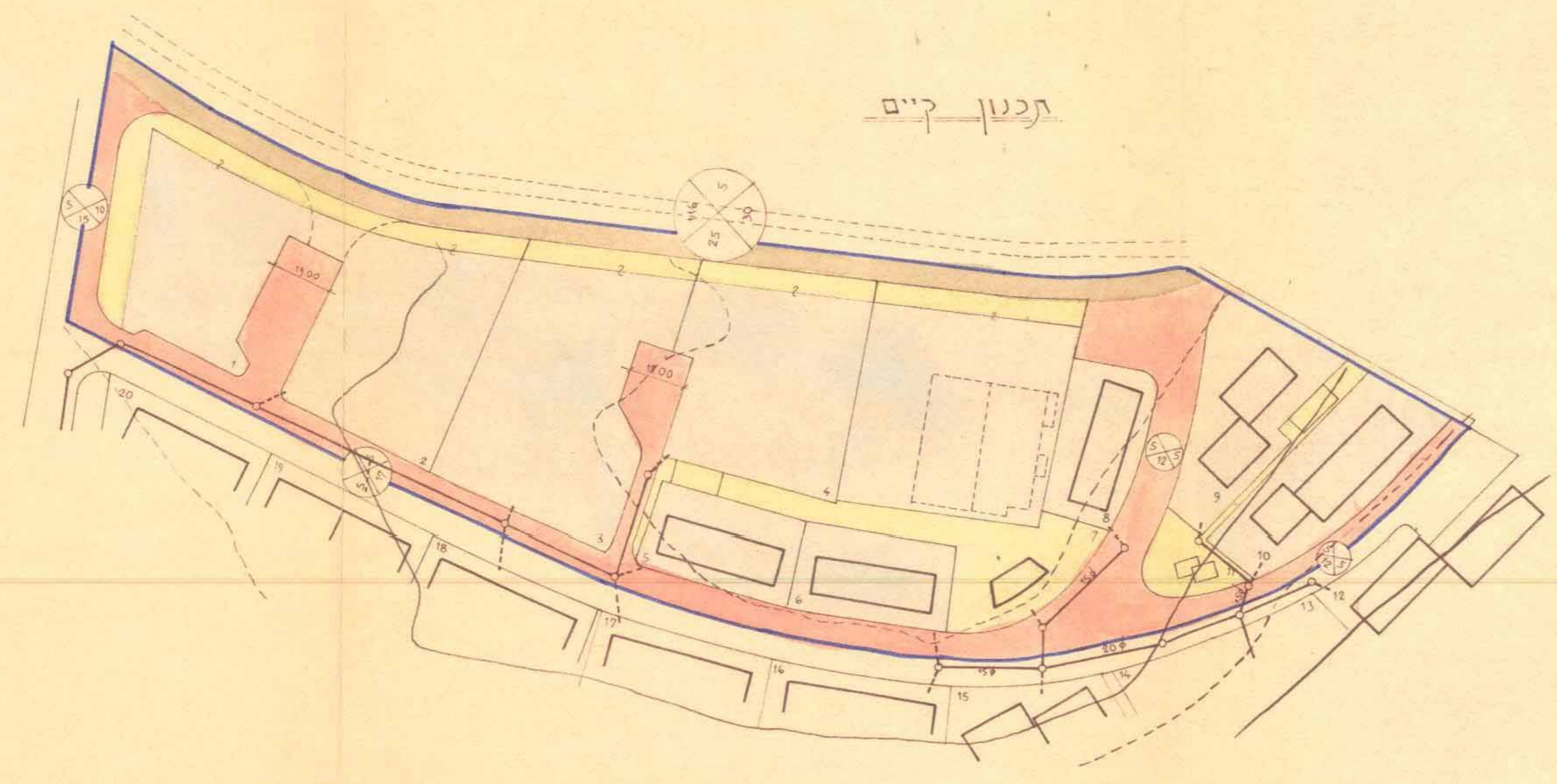
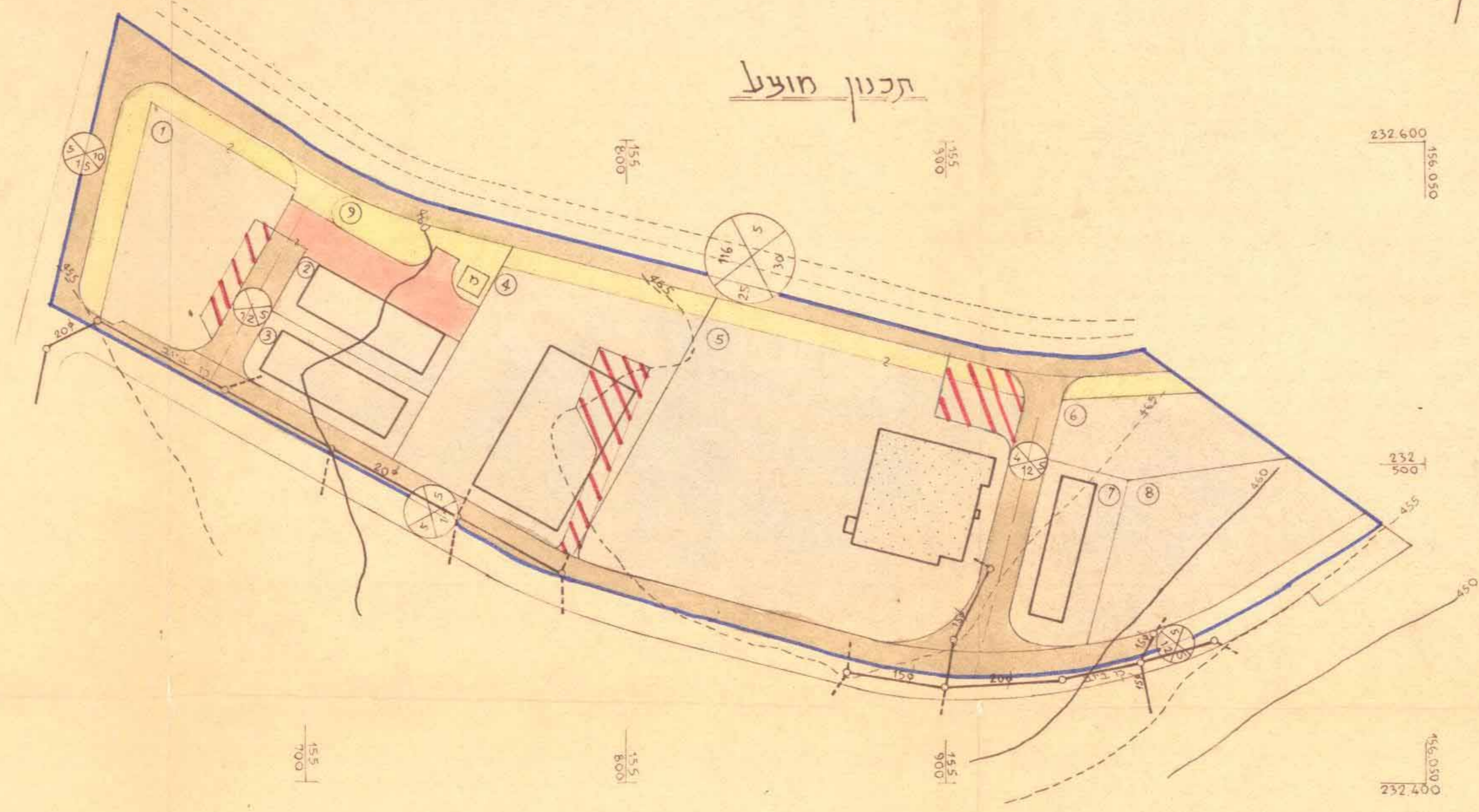
תקון לתכנית ע"ד מפורטת מס' ג/733

מחוז : חיפה
 נפה : חיפה
 מקום : דלית אל כרמל
 גוש : 11506
 חלקה : 84
 שטח התכנית : 38.000
 ק.מ. : 1:1250

בעל הקרקע: מינהל מקרקעי ישראל
 יוזם מתכנן ומגיש: חברת מבני תלש"ה

חברת מבני תלש"ה

-  גבול התכנית
-  שטח תלש"ה ומלאכה
-  שטח עבודי פתוח
-  דרך קיימת או מאושרת
-  דרך מתוכננת
-  מספר הדרך
-  קו בנין
-  רוחב הדרך
-  דרך לביטול



לוח שטחים

יטורי פיתוח	ס"ה	שטח	ס"ה	שטח
תלש"ה	1	3500	1	3500
	2	1120	2	1120
	3	1290	3	1290
	4	5470	4	5470
	5	10150	5	10150
	6	1680	6	1680
	7	1450	7	1450
עבודי פיתוח	8	27880	8	2920
	9	720	9	720
	10	720	10	720
ס"ה שטח	דרכים	9400	דרכים	9400
	100%	38000	100%	38000

תכנית מס' 808/ג
 מורכבת לתקן בילקוש
 20.6.75
 המשרדים מס' 192

מסדר הפנים
 חוק התכנון והבניה חש"ח-1965
 מהד' 1965
 כריחב התכנון מקומי
 תכנון
 תשרי 1975
 המשרדים מס' 192
 המשרדים מס' 192

תכנית מס' 808/ג
 מורכבת לתקן בילקוש
 22.7.75
 המשרדים מס' 192
 המשרדים מס' 192