
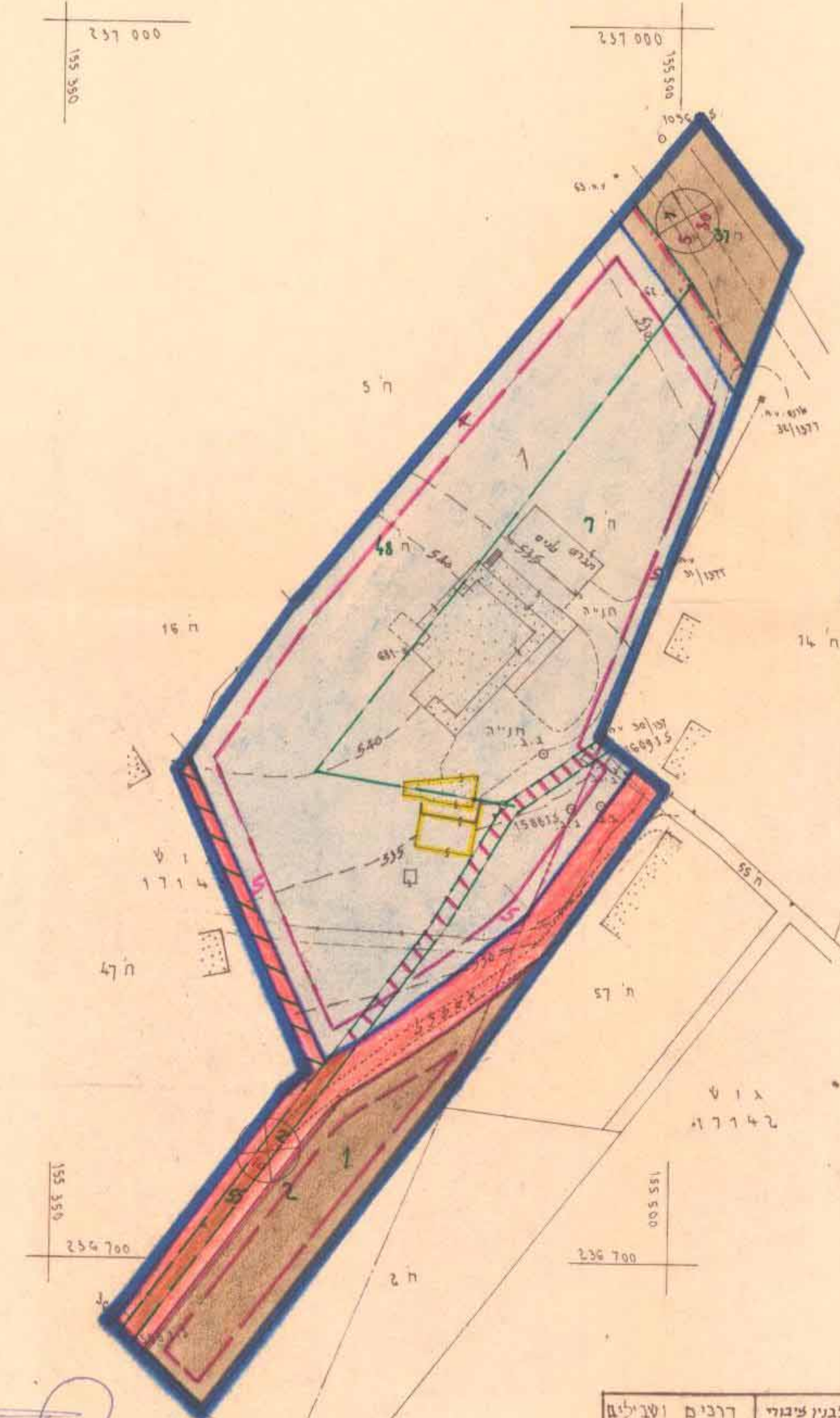


מרחב תכנון מקומי - מחוז חיפה
תשריט מצורף לשנוי תכ. מתאר
מקומית, תכ. מס' עד/103

סאלה כרמל, עוספיה.

קנה מדה: 1:1250



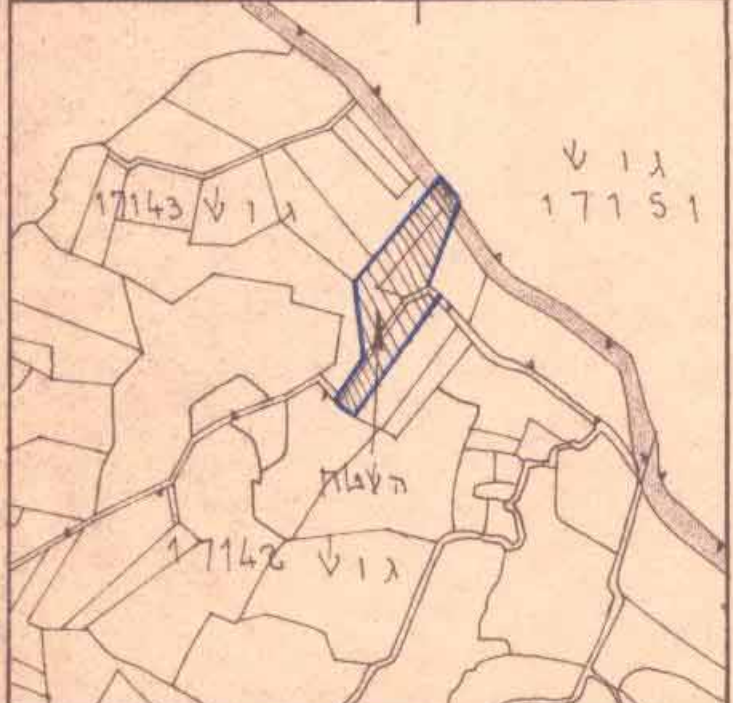
- מקרא:**
- גבול התכנית
 - אזור שוות דת
 - אתר לבנין ציבורי
 - דרך מאושרת וקיימת
 - דרך מוצעת
 - שביל להולכי רגל
 - דרך לביטול
 - מספר הדרך
 - מריווק קדמי מינמלי
 - רוקב הדרך
 - קו רחוב
 - גבול גוש
 - גבול חלקה ושומה
 - מספר חלקה ושומה
 - מספר חלקה מוצעת
 - קו בנין
 - קו חטל
 - בנין להריסה
 - בנין ק"מ
 - גבול חלקה מוצעת

לוח שטחים

מס' חלקה	בעל הקרקע	שטח ס"ר	אזור שוות דת	אזור לבנין ציבורי	דרכים	שטח ייעום
48.7	סאלה הכרמל	17143	100.0	0.0	0.0	17143
1	מדינת ישראל	17142	100.0	0.0	0.0	17142
37 (חלק)	מדינת ישראל	17143	100.0	0.0	0.0	17143
55 (חלק)	מדינת ישראל	17142	100.0	0.0	0.0	17142
47 (חלק)	ס"ה	17143	100.0	0.0	0.0	17143

שטח תכנית ~ 19006 בקירוב

תרשים המוקום 1:10,000



בעלי הקרקע ויוצמי התכנית. אדריכל. מודד מוסמך.



משרד הפנים
חוק התכנון והבניה תשכ"ה - 1965
 מרחב תכנון מקומי
 תכנית מס' 103/31
 הועדה המחוזית בשיבתה ה- 28.8.84
 לתכנית התקרת לעיל.
 סגן מנהל כלי התכנון

תכנית מס' 103/31
 מורסמה לתוכן תוקף בולקום
 והפרסומים מס' 33/73
 תמו 31.3.86 עמוד 166
 5 אה"ב תש"ל

הועדה המקומית לתכנון ובניה - דכס הכרמל
 דאלית אריכזופל ועוספיה
תכנית ב.ב. ספורט מס' 103/72
הומלע למתן תוקף
 בשיבתה מס' 2.11.83
 תמו 28/83
 יושב ראש הועדה

משרד הפנים
חוק התכנון והבניה תשכ"ה - 1965
 מרחב תכנון מקומי
 תכנית מס' 103/31
 הועדה המחוזית בשיבתה ה- 15.2.83
 לתכנית התקרת לעיל.
 סגן מנהל כלי התכנון

תכנית מס' 103/31
 מורסמה לתוכן תוקף בולקום
 והפרסומים מס' 27/78
 תמו 28.7.85 עמוד 258