



מרחב תכנון מחוזי-מחוז חיפה
מרחב תכנון מקומי-קרית-לבעון
תכנית מפורטת לב/158

כביש עוקף רח' אלכסנדר זייד
קרית-לבעון

מחוז: חיפה
נפה: חיפה
מועצה מקומית: קרית-לבעון

יזום התכנית: מועצה מקומית קרית-לבעון
בעל הקרקע: מנהל מקרקעי ישראל
עורך התכנית: אדריכל ערו מבכ
שטח התכנית: 0.8 דונם
גוש: 11394 חלק מחלקה: 84

מקרא:

-  גבול התכנית
-  שטח ציבורי פתוח
-  דרך מוצעת
-  שטח מגורים א
-  גבול חלקה רשומה
-  גבול גוש
-  גבול חוקי רשומה
-  גבול חוקי רשומה
-  חתימות:

יזום התכנית: המועצה המקומית קרית-לבעון

בעל הקרקע

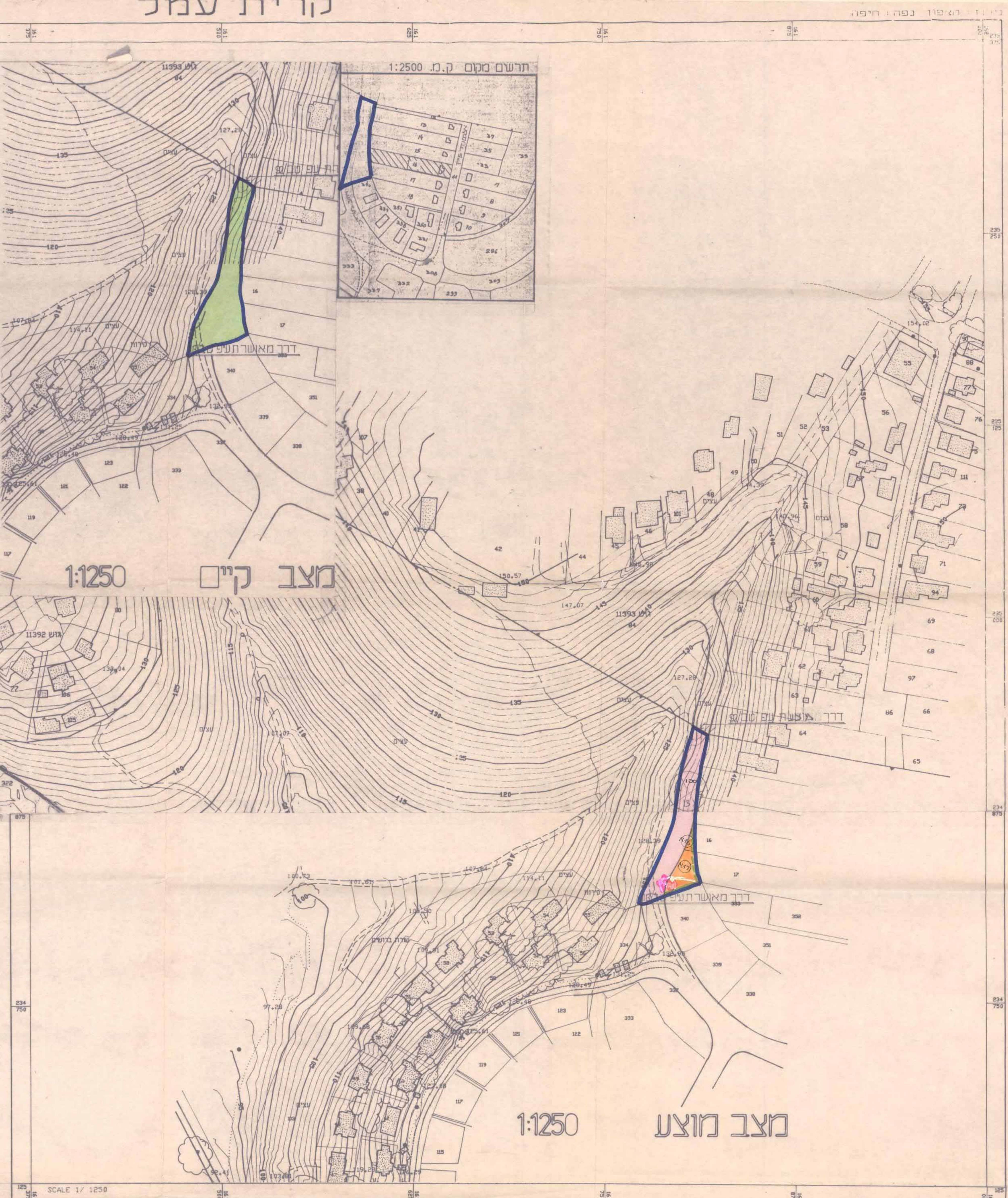
עורך התכנית

הועדה המקומית לתכנון ולבניה קרית-לבעון
תכנית מס' 158/ב
הוספה לאישור
מיום 19.5.94
מיום 26.7.94

משרד המגורים מחוז חיפה
חוק התכנון והבניה תשכ"ח-1965
אישור תכנית מס' 158/ב
הועדה המחוזית לתכנון ולבניה החליטה
ביום 26.7.94 לאשר את התכנית
יו"ר הועדה המחוזית

הודעה על הפקדת תכנית מס' 158/ב
פורסמה בילקוט הפרסומים מס' 4265
מיום 19.5.94

הודעה על אישור תכנית מס' 158/ב
פורסמה בילקוט הפרסומים מס' 4264
מיום 1.12.94



גליון מספר 1

הערות:
1. תחום שטח תוכנית התחמה ומבנה
2. שיטת הביצוע של תוכנית התחמה ומבנה
3. שיטת הביצוע של תוכנית התחמה ומבנה
4. הפלגות מובטות על ידי
5. התחמה מובטחת על ידי

הערות:
1. רישום תוכנית בזה שדה תעמול נכח של המועצה המקומית קרית-לבעון על ידי
מדידת שטחי תכנון ביום 19.5.94. כמות שטח 0.8 דונם.
2. תוכנית מס' 158/ב.
3. תוכנית מס' 158/ב.
4. תוכנית מס' 158/ב.
5. תוכנית מס' 158/ב.

קנייט 1:1250

פלנוקרט בע"מ

מיפוי פוטוגרמטרי ממוחשב
טל: 540193 \ 540487 - 052