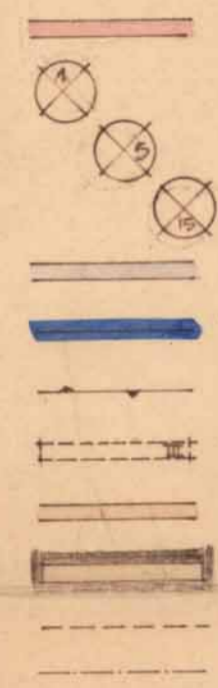




תכנית בנייה עיר קופורטת מס' ק-161 עיר שלום
 המהווה שניו לת.ב.ג. ספורטת מס' א-14

מקרא:



- דרך מועצת
- מסגרת הדרך
- רוחב המרווח
- רוחב הדרך
- אזור מקורים ל
- גבול התבנית
- גבול הגעשום הרשומים
- מסגרת הקומות
- דרך קיימת
- מגרש לבנין שבור
- גבול חלקה קיימת
- גבול חלקה חדשה

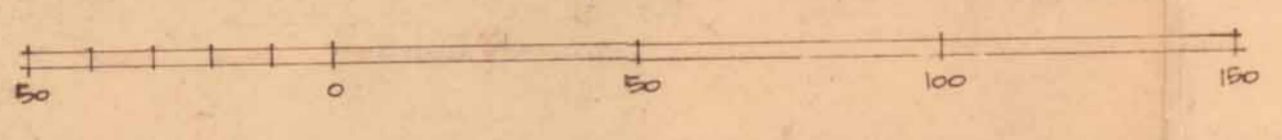
מרחב	שטח	שטח חסוי	שטח מבוני	שטח חשופה	שם החלקה
67	10.310	9360	9950		שטח מקורים
14	4.220	4000	220		דרכים
19	5.460	-	5460		מגרש לבנין שבור
100	28.990	15.560	15.630		שטח שטח
				28.990 מ"ר	שטח התבנית
				10.400 מ"ר	שטח מבוני

מסדר הפנים
 חוק התכנון והבניה תשכ"ה-1965
 מחוז...
 מרחב התכנון מקומי...
 תכנית מס' 161/ק
 הועדה המחוזית בשיבתה ה' 31
 מיום 2.5.67
 לתכנית הנכבדת לעיל.
 יושב ראש הוועדה

מסדר הפנים
 חוק התכנון והבניה תשכ"ה-1965
 מחוז...
 מרחב התכנון מקומי...
 תכנית מס' 161/ק
 הועדה המחוזית בשיבתה ה' 27
 מיום 28.1.67
 לתכנית הנכבדת לעיל.
 יושב ראש הוועדה

המית מס' 161/ק
 1403
 22.10.67
 125

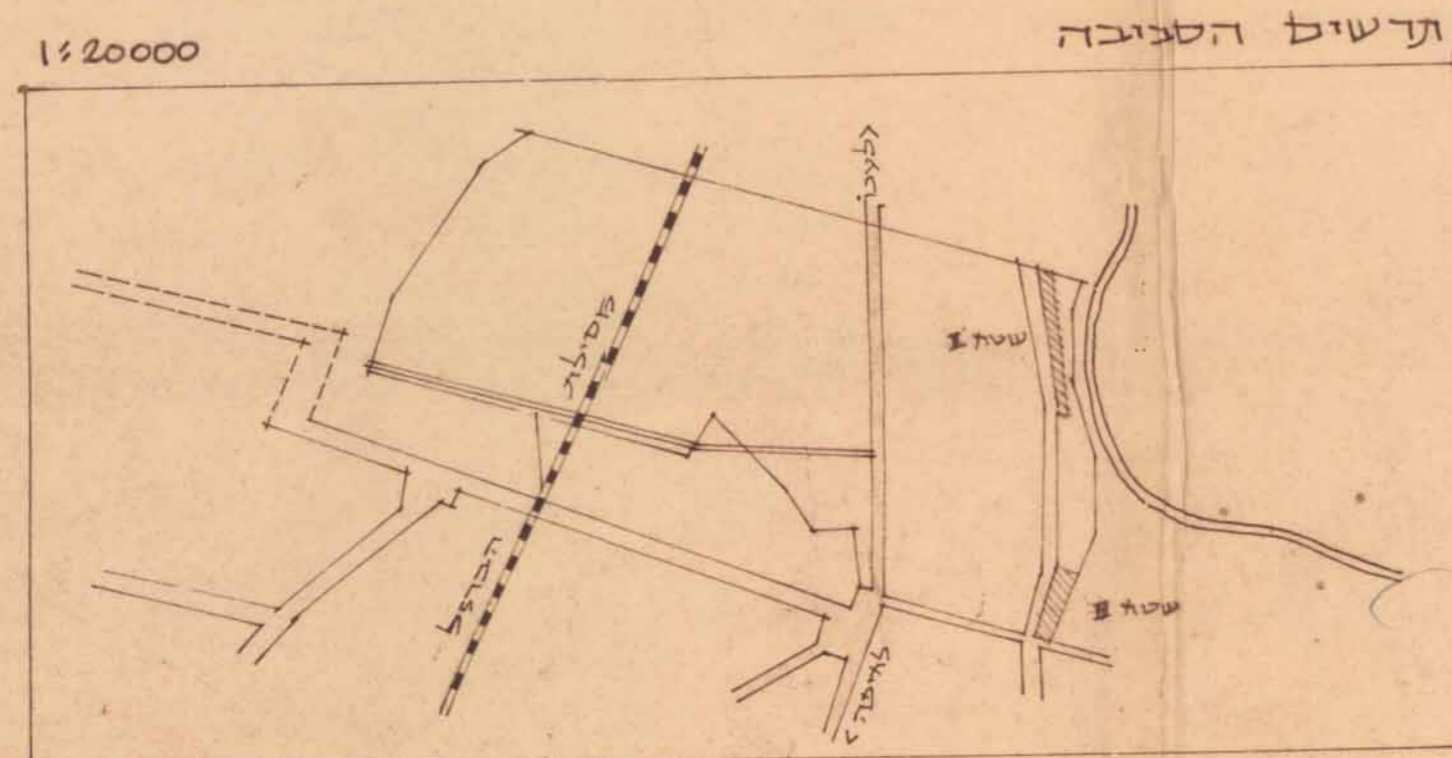
המית מס' 161/ק
 1331
 12.1.67
 702



הועדה הפיקוחית-כנייה ובתכנון עיר
 קריית מוצקין. קריית ביארליק קריית ים
 תכנית ת.ע.ה. מס' 161/ק
הוספת למתן תוקף.
 בשיבת ה- 27 ב- 27.3.67
 יושב ראש הוועדה

הוועדה הפיקוחית-כנייה ובתכנון עיר
 קריית מוצקין. קריית ביארליק קריית ים
 תכנית ת.ע.ה. מס' 161/ק
הומצ להפקדה
 בשיבת ה- 185 ביום 10.1.67
 יושב ראש הוועדה

אדרובל: זו אינל געון קסונקא, אויפה.



האדרובל:
 ד"ר אינג' גרעון ג. קוניקא
 חותמת ד"ר חשבוני 74 - טל. 1254

היועצים:
 עיר שלום
 אגודה הדתית בע"מ
 י"א י"א י"א