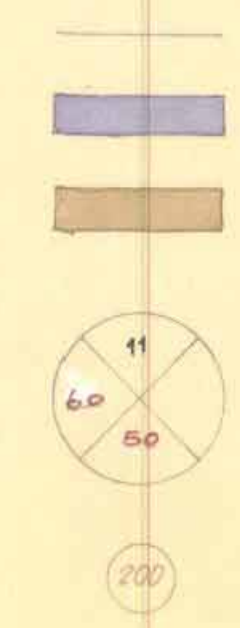
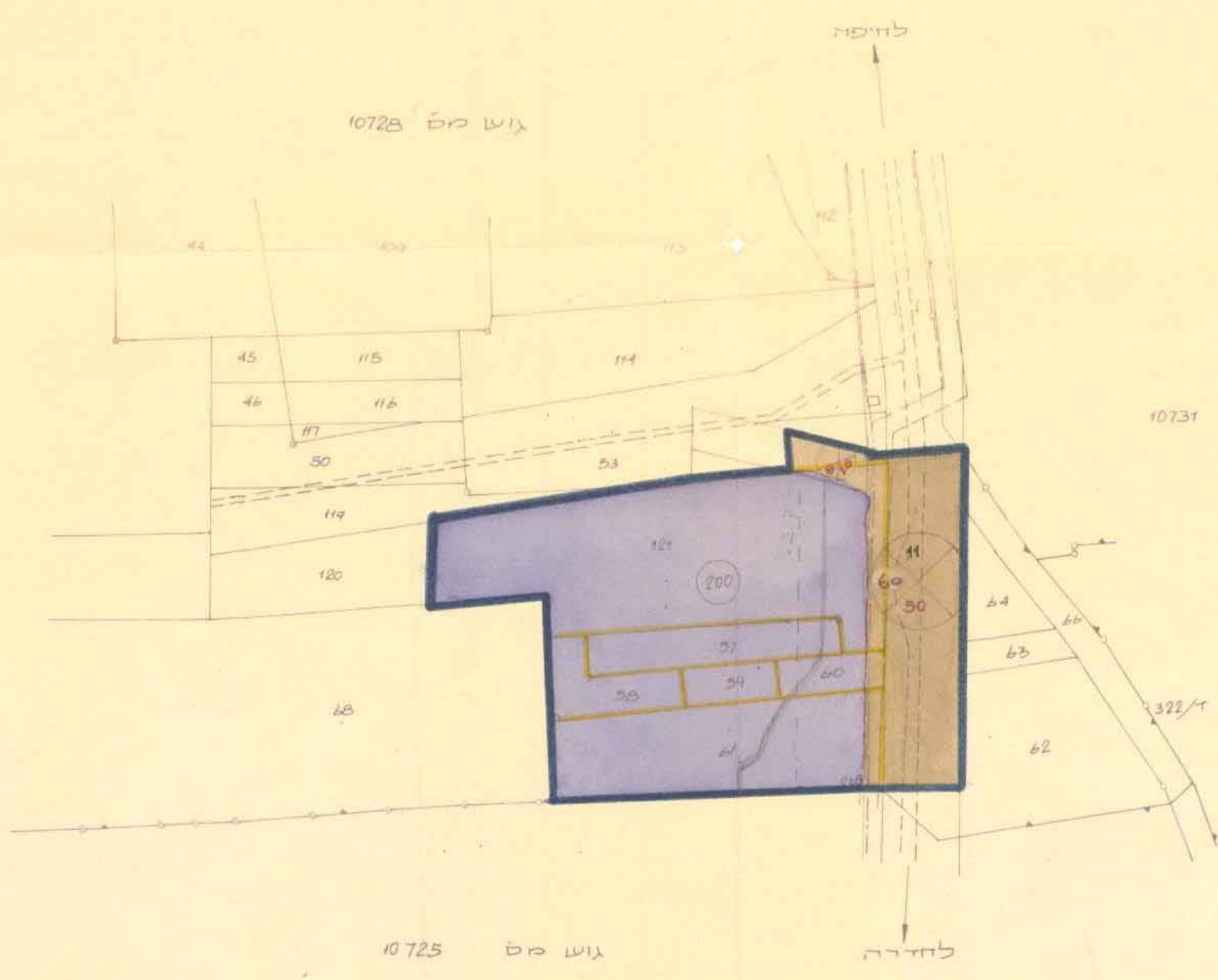
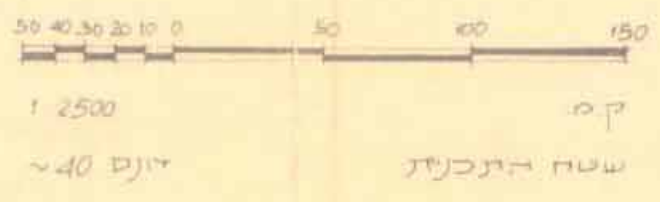
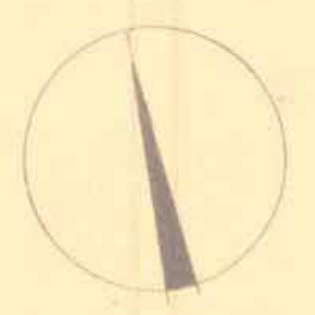


מרחב תכנון מקומי מחוזי חיפה

תשריט מצורף לתכנית שנוי תכנית מתאר מקומית מס' 400/ג, תכנית מס' 752/ג

שנוי יעוד שטח השטח הקלאי לשטח תעשייה.



- מקרא:
- גבול התכנית
 - גבול חלקה קיימת
 - שטח לתעשייה
 - דרך קיימת
 - מסעו הדרך
 - מרווח קדמי
 - רוחב הדרך
 - מסל בולקס חדשה
 - קו סימן גבול
 - גבול חלקה לביטול

היוזם: יוסף גולד, שמחה גולד, ומרדכי גולד
בעל הקרקע: יוסף גולד, שמחה גולד, ומרדכי גולד

המתכנן: ג. שלינגר, א. דפפורט, ושית' בעמ' - ארכיטקטים - חיפה
גדעון שלינגר, אמנון דפפורט ושית' בעמ'
ארכיטקטים ומתכנני ערים
תאריך: 18.4.72

מסודר הפנים
חוק התכנון והבניה תשכ"ה-1965
מחוז: חיפה
מרחב תכנון מקומי
תכנית מס' 752/ג
הועדה המחוזית בישיבתה ה-5
מיום: 27.6.75
לחכמת הנכרת לעיל.
שם מנהל כללי לתכנון: יוסף גולד

מסודר הפנים
חוק התכנון והבניה תשכ"ה-1965
מחוז: חיפה
מרחב תכנון מקומי
תכנית מס' 752/ג
הועדה המחוזית בישיבתה ה-80
מיום: 26.2.74
לחכמת הנכרת לעיל.
שם מנהל כללי לתכנון: יוסף גולד

תכנית מס' 752/ג
מורסמה לתתן חוקי בילוקט
המסומים מס' 2481
מיום: 1.4.76
שם: יוסף גולד

תכנית מס' 752/ג
מורסמה לחקירה בילוקט
המסומים מס' 2054
מיום: 20.10.74
שם: יוסף גולד

תרשים הסקום
ק"מ: 1:10000

