

מרחב תכנון מקומי - השומרון

תשריט מצורף לתכנית מפורטת מס' 86/ע - אתר למרפאה (קופ"ח) בבנימינה
 ה מהוה שנוי לתכנית מס' 39 - תכנית בנימינה.

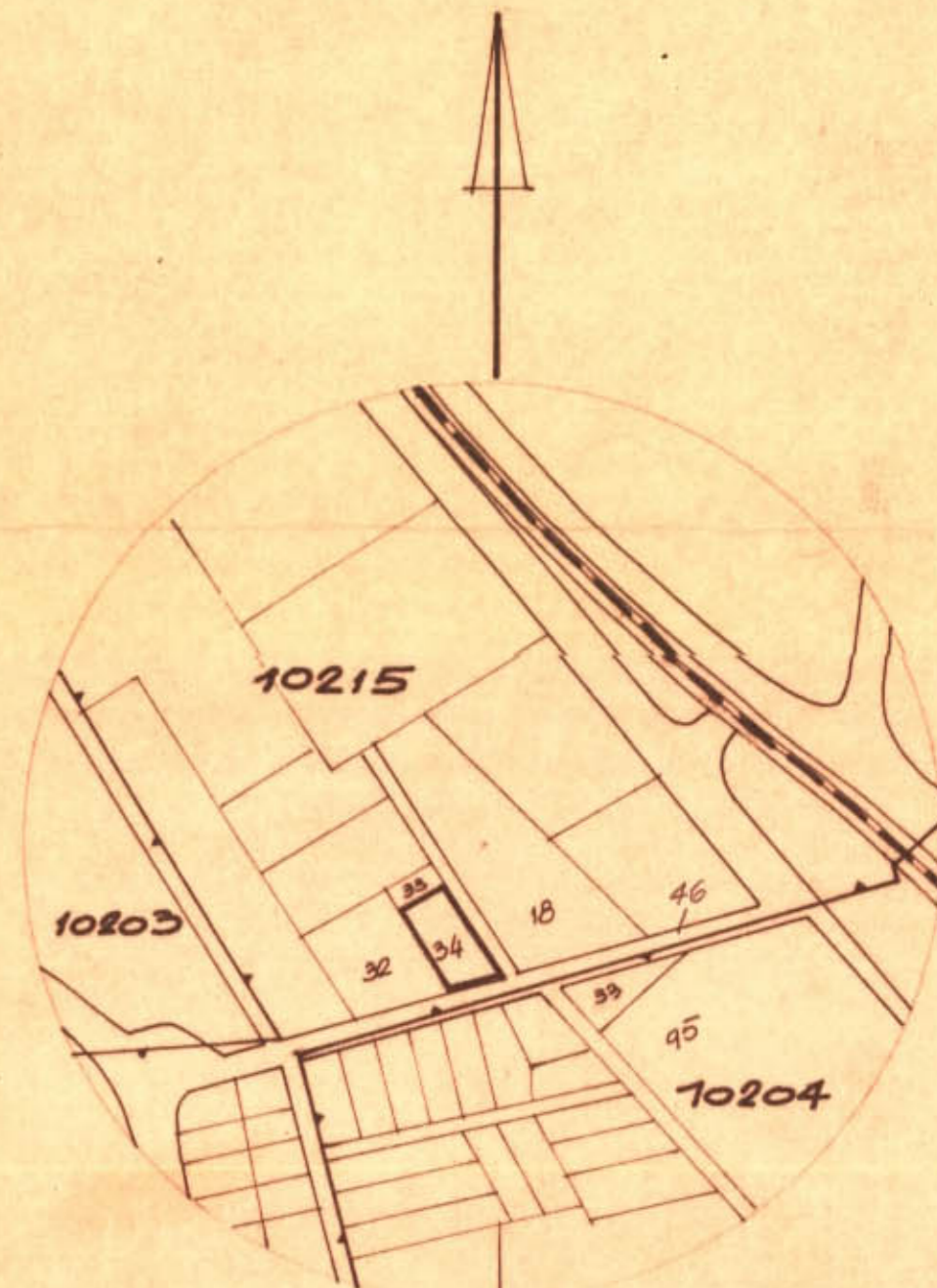
מחוז: חיפה
 נפה: חדרה
 הישוב: בנימינה
 גוש: 10215
 חלקה: 46, 34 חלק (דרך)
 קנה המדה: 1:250

היוזם: מרכז קופת חולים
 בעל הקרקע: " " " " " "
 המתכנן: מחלקת ההנדסה, קופת חולים.

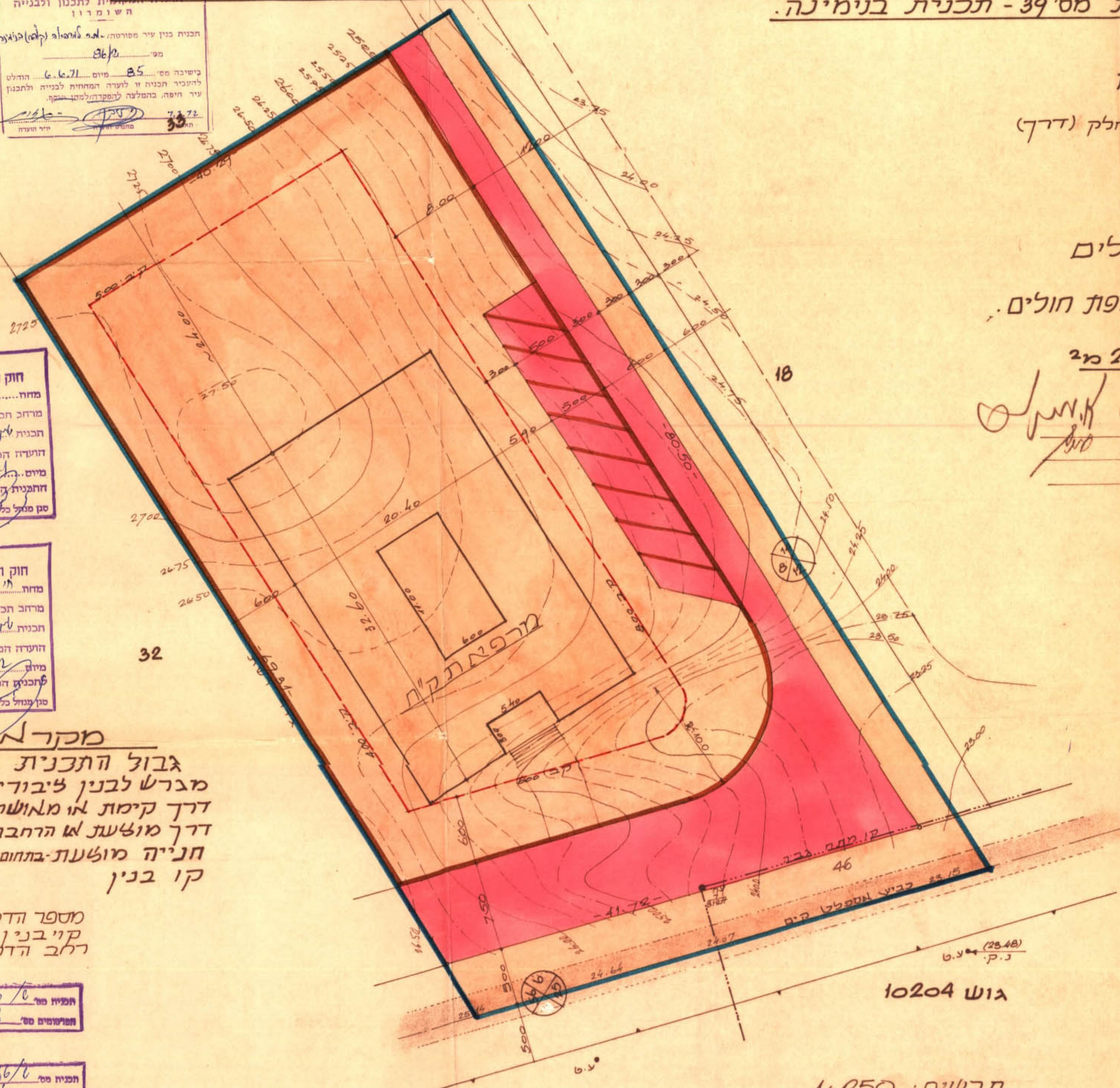
שטח החלקה: 2991 מ²

א. איתן

חתימת היוזמים: מרכז קופת חולים
 חתימת המתכנן: מרכז קופת חולים
 תאריך: 16.6.71



תרשים הסביבה:
 1:5000




הועדה המקומית לתכנון ולבנייה
 השומרון
 תכנית בנין עיר מסורתית - א.א.א. (קופ"ח) בנימינה
 מס' 86/ע
 כשיבה מס' 94 מיום 30.4.72
 להעביר הבניה וז' לעדה המחוזית לבנייה ולתכנון
 עיר חיפה, בהמלצה להפקדת התוכנית.
 7.7.72
 תאריך

הועדה המחוזית לתכנון ולבנייה
 השומרון
 תכנית בנין עיר מסורתית - א.א.א. (קופ"ח) בנימינה
 מס' 86/ע
 כשיבה מס' 85 מיום 6.6.71
 להעביר תכנית זו לעדה המחוזית לבנייה ולתכנון
 עיר חיפה, בהמלצה להפקדת התוכנית.
 7.7.72
 תאריך

משרד הפנים
 חוק התכנון והבניה חשכ"ה-1965
 מחוז: חיפה
 מרחב תכנון מקומי
 תכנית מס' 86/ע
 הועדה המחוזית כשיבתה זו
 מיום 23.7.71
 החליטה להפקיד את
 התכנית הנזכרת לעיל.
 סגן מנהל כללי לתכנון
 יושב ראש הועדה

משרד הפנים
 חוק התכנון והבניה חשכ"ה-1965
 מחוז: חיפה
 מרחב תכנון מקומי
 תכנית מס' 86/ע
 הועדה המחוזית כשיבתה זו
 מיום 16.5.72
 החליטה לתת תוקף
 לתכנית הנזכרת לעיל.
 סגן מנהל כללי לתכנון
 יושב ראש הועדה

- מקרא:**
- גבול התכנית
 - מגרש לבנין ליבורי
 - דרך קיסות או מלושרות
 - דרך מוצעת או הרחבה
 - חנייה מוצעת - בתחום המגרש
 - קו בנין



מספר הדרך
 קו בנין
 רחב הדרך

תכנית מס' 86/ע
 מורשה למתן תוקף בליקום
 1808 מיום 3.3.72
 תאריך

תכנית מס' 86/ע
 מורשה למתן תוקף בליקום
 1866 מיום 12.10.72
 תאריך

ג' 2010 א.א.א.