





# מחוז חיפה שטח גלילי לתכנון עיר

תכנית בנין-ערים מפורטת מס. ג/465 כפר: עארה (א-דהראת)

קנה-מדה - 1:10,000

- מקרא**
-  גבול התכנית
  -  אזור מגורים רגיל
  -  אזור מגורים עפוף (שטח בנוי)
  -  מספר הדרך
  -  קו בנין
  -  רוחב הדרך



תכנית מס' 465/ג  
 תאריך מתן חוקה בלתי-מפורטת מס' 845  
 מיום 18.5.64  
 מס' 1298

**משרד הפנים**  
**חוק התכנון והבניה תשכ"ה-1965**  
 מחוז חיפה  
 מרחב תכנון מקומי  
 תכנית אזורית מס' 465/ג  
 הועדה המחוזית בשיבתה ה-318  
 מיום 28.12.65  
 החליטה להת תוקן לתכנית המוכרת לעיל.  
 סגן מנהל כללי לתכנון

**משרד הסניף**  
**סקודה בנין ערים 1934**  
 ועדה מקומית לבניה ולתכנון ערים לאזור הגלילי - מחוז חיפה  
 תכנית אזורית מס' 465/ג  
 הועברה לוועדה המחוזית לבניה ולתכנון עם המלצה לסתן חוקף 196  
 מס' 17-12-65  
 סגן מנהל המחוזית לתכנון

תכנית מס' 465/ג  
 תאריך מתן חוקה בלתי-מפורטת מס' 1275  
 מיום 5.5.66  
 מס' 554

10 באוגוסט 1966