
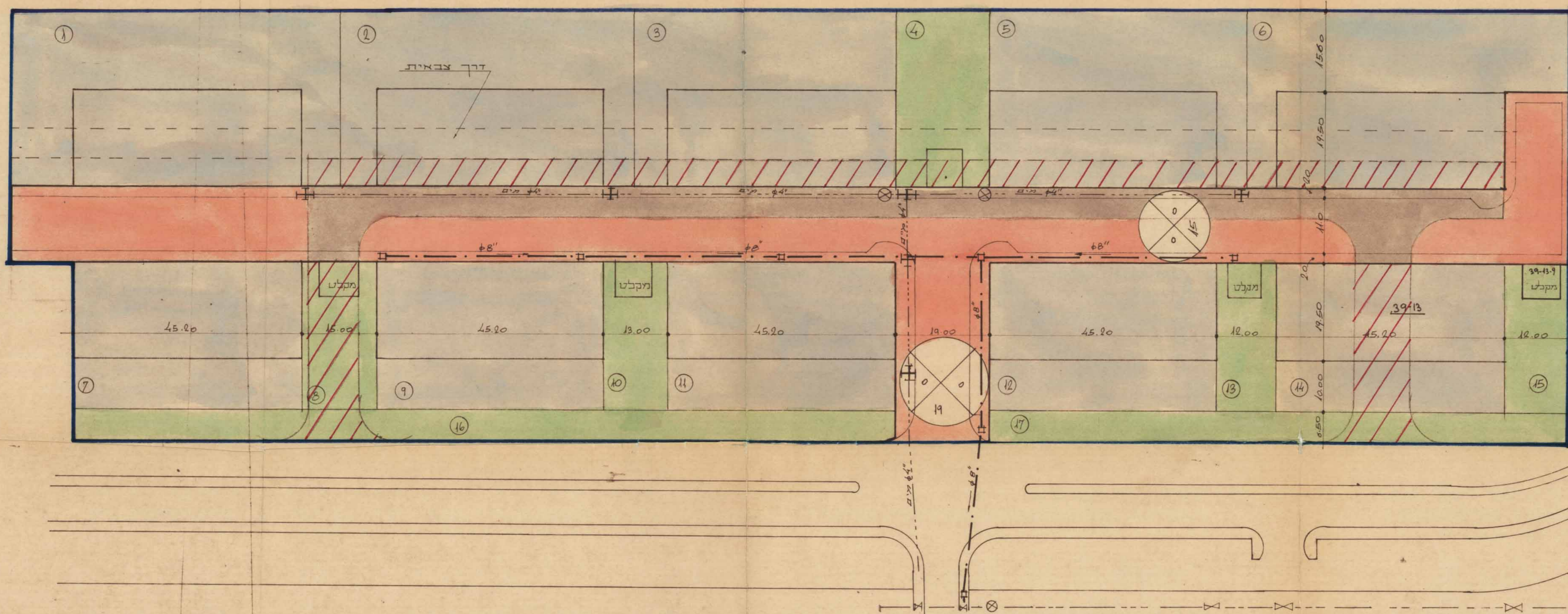


מרחב תכנון מקומי קרית הועדה המקומית לתכנון ובנין

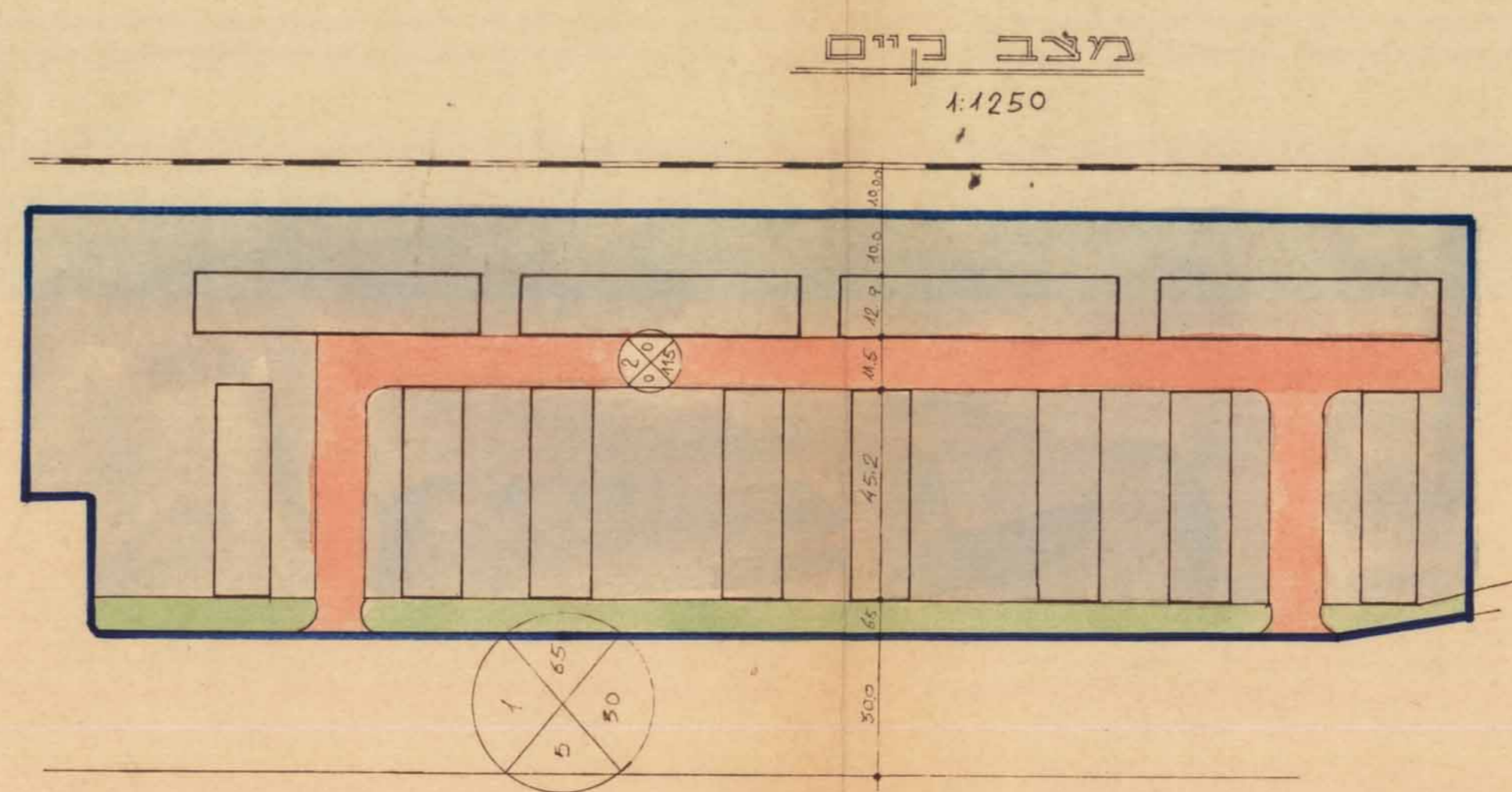
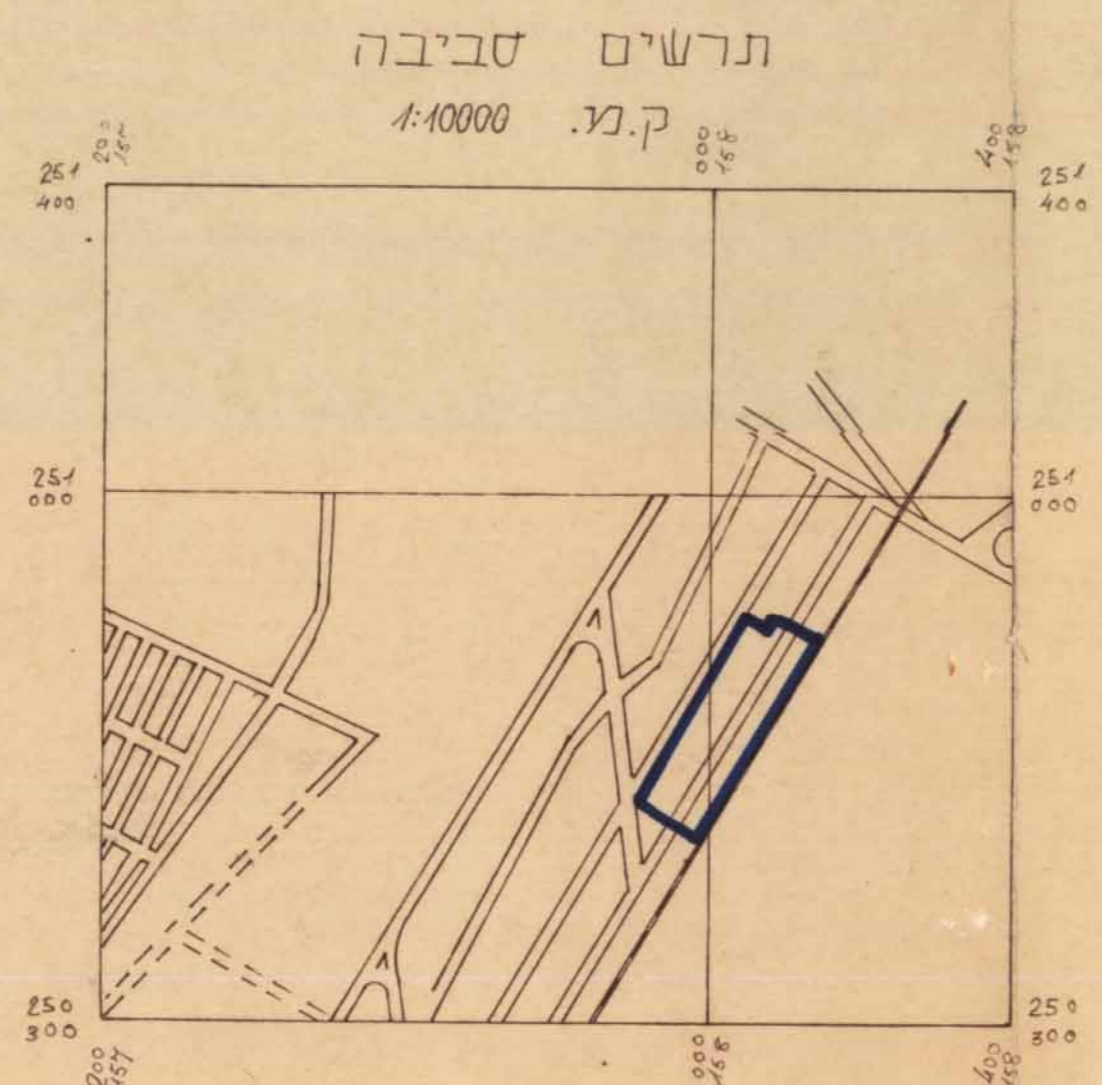
תקון לתב"ע ק 215 תכניות מס



מחוז **חיפה**
נפה **חיפה**
מקום **קרית ים**
גוש **10424**
חלקה **3**
שטח התכנית **26,200**
ק"מ **1:500**

עורך התכנית חברת מבני תעשייה בע"מ
מגיש התכנית " " "
בעל הקרקע מנהל מקרקעי ישראל

ס"ח	שטח	מס	תמורה	ייעוד
	2300	1		דן
	1950	2		
	1840	3		
	1810	5		
	2010	6		
	1330	7		
	1330	9		
	1330	11		
	1330	12		
	1330	14		
	670	4		
	440	8		
	320	10		
	520	13	ציוווי	
	560	15		פתוח
	1070	16		
4,000	740	17		
3,630	3630		דרכים	
26,200			סה"כ הנטו	



הועדה המקומית לתכנון ובנייה - קרית חיפה
תכנית בע"מ מס' 215/ת
הומלע להפקדה
בישיבה ה- 268 ביום 28.5.71
מנהל מקרקעי ישראל

מקרא
גבול התכנית
תעשייה
ציבורי פתוח
דרך מתכננת
דרך קיימת
דרך לביטול
מס הדרך
קו בנין
רוחב הדרך

חמ"מ מס' 215/ת - מדידת שטח בליקט
המדידת מס' 1204 מיום 10.2.72 עמ' 165

מסדר הפנים
חוק התכנון והבניה תשכ"ה-1965
מרחב תכנון מקומי - קרית ים
תכנית מס' 215/ת
הועדה המחוזית בישיבתה ה- 80
מיום 26.2.74
החליטה לתת תוקף לתכנית קומפלט לטעם
מנהל מקרקעי ישראל

תכנית מס' 215/ת - מדידת שטח חוקי בליקט
המדידת מס' 2029 מיום 27.7.75 עמ' 148
מנהל מקרקעי ישראל