

הועדה המקומית לתכנון ולבנייה - קרית

תסריט מצורף לתכנית ב. ערים מס: ק/195 הנקראת
שנויים בגושים 11529, 11531 ק. ביאליק
 המהווה שנוי לתכנית ב.ע. מפ' מס: ק/123 ולתכנית מתאר ק/130

שטח התכנית: 95 דונם

הועדה המקומית לתכנון ולבנייה - קרית
 קרית מוצקין, קרית ביאליק, קרית ים
 תכנית ב.ע. ספורט מס: ק/195
הוסף לסתן תוקף
 בישיבה ה- 259 ביום 7.8.70
 יושב ראש הועדה: *י. ש.*
 מהנדס הועדה: *י. ש.*

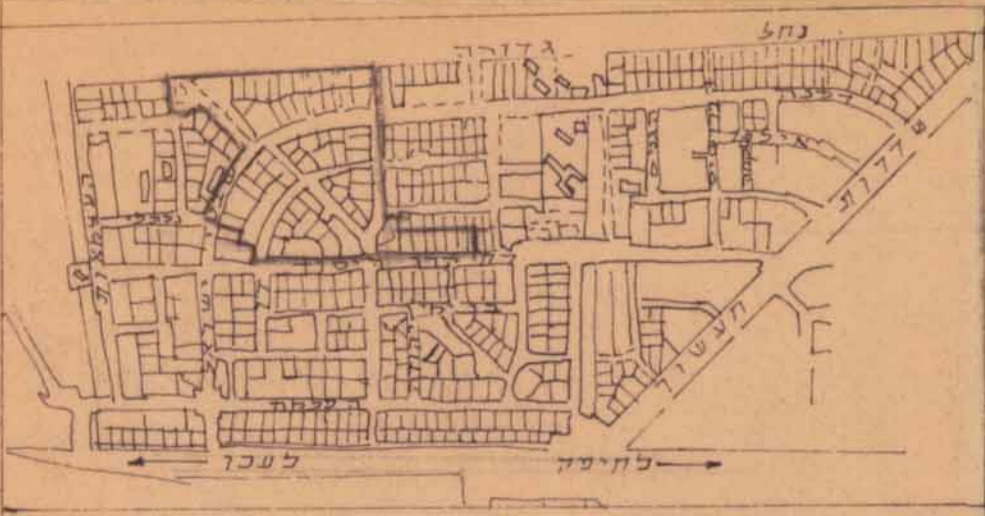

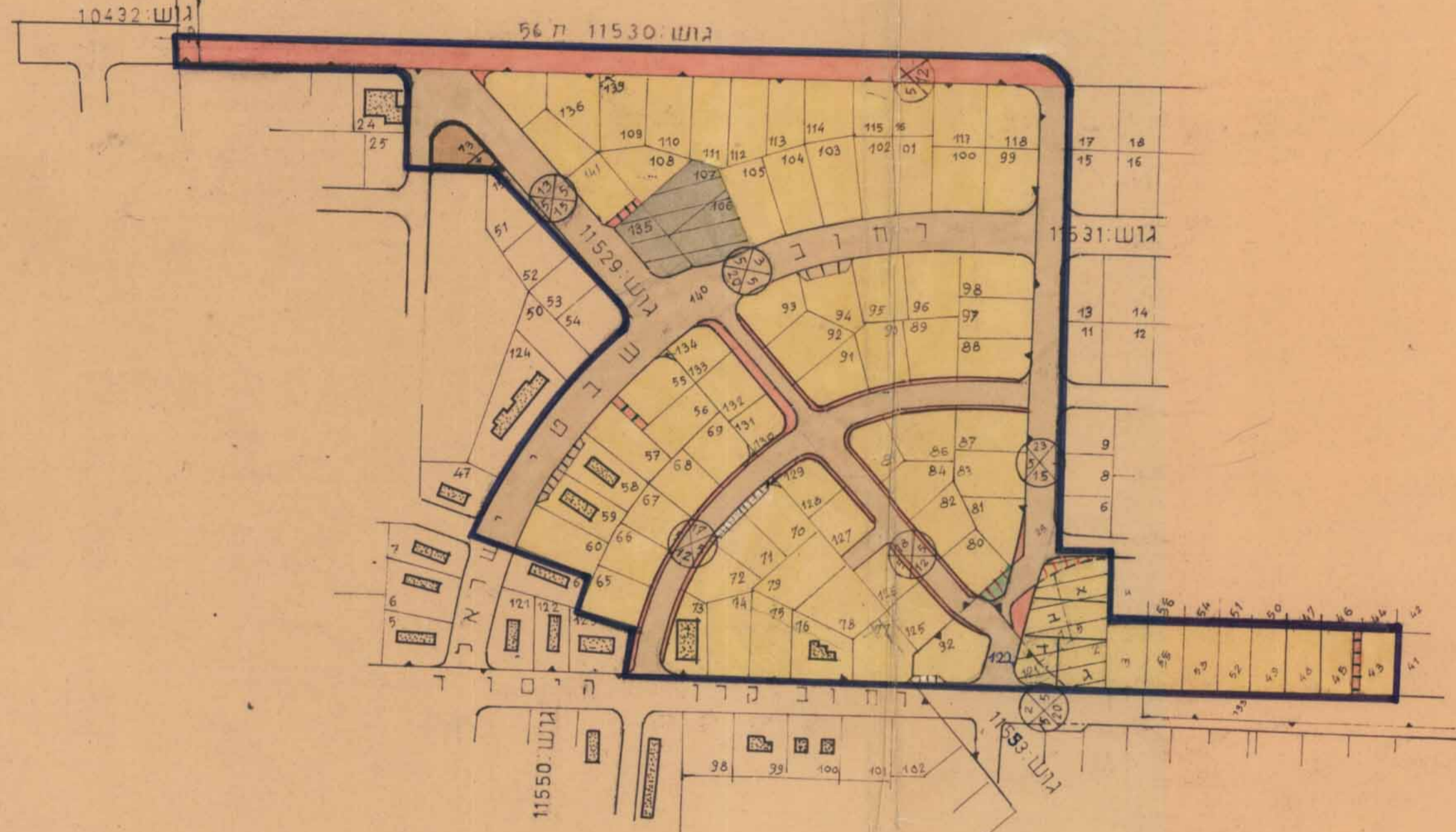
הועדה המקומית לתכנון ולבנייה - קרית
 קרית מוצקין, קרית ביאליק, קרית ים
 תכנית ב.ע. ספורט מס: ק/195
הודיע להפקדה
 בישיבה ה- 247 ביום 16.5.69
 יושב ראש הועדה: *י. ש.*
 מהנדס הועדה: *י. ש.*

מסדר הפנים
חוק התכנון והבניה תשכ"ה-1965
 מחה: *י. ש.*
 מרחב תכנון מקומי: *י. ש.*
 תכנית: *י. ש.*
 הועדה המחוזית בישיבתה ה- 1
 מיום: *י. ש.*
 החליטה לתת תוקף לתכנית הנכרת לעיל.
 סגן מנהל כללי לתכנון: *י. ש.*
 יושב ראש הועדה: *י. ש.*

מסדר הפנים
חוק התכנון והבניה תשכ"ה-1965
 מחה: *י. ש.*
 מרחב תכנון מקומי: *י. ש.*
 תכנית: *י. ש.*
 הועדה המחוזית בישיבתה ה- 90
 מיום: *י. ש.*
 החליטה להפקיד...
 סגן מנהל כללי לתכנון: *י. ש.*
 יושב ראש הועדה: *י. ש.*

תכנית מס: *י. ש.*
 מורשת לחקירה בילקום: *י. ש.*
 חפירות מס: *י. ש.*
 מיום: *י. ש.*

תכנית מס: *י. ש.*
 מורשת לחקירה בילקום: *י. ש.*
 חפירות מס: *י. ש.*
 מיום: *י. ש.*



תרשים הסביבה: 1:12500

- מקרא**
- דרך מאושרת
 - דרך מוצעת
 - שבייל להולכי רגל
 - שטח צבורי פתוח
 - מספר הדרך
 - קו בנין
 - רחב הדרך
 - הגבלת בנייה
 - מגרש לבנין צבורי
 - אזור מסחרי
 - אזור מגורים ג.
 - גבול חקקה מבוטל
 - גבול התכנית
 - חניה
 - גן

בע"פ התכנון
 חתום: *י. ש.*
 הועדה המקומית לבניה ותכנון קרית מוצקין, קרית ביאליק, קרית ים
 חתום: *י. ש.*
 הועדה המקומית לבניה ותכנון קרית מוצקין, קרית ביאליק, קרית ים