

מסדר הפנים  
 חוק החכונ והבניה השכיח-1965  
 מהח...  
 מרחב הבנון מקומי...  
 הכנית...  
 העדה המחוזית בשיבתח ה...  
 מיום...  
 להכנית...  
 שכן מנהל...  
 יושב ראש...  
 795/1  
 2093  
 2.3.75  
 1977

מסדר הפנים  
 חוק החכונ והבניה השכיח-1965  
 מהח...  
 מרחב הבנון מקומי...  
 הכנית...  
 העדה המחוזית בשיבתח ה...  
 מיום...  
 להכנית...  
 שכן מנהל...  
 יושב ראש...  
 795/1  
 2093  
 2.3.75  
 1977

הכנית מס'...  
 מרחב הבנון מקומי...  
 הכנית...  
 העדה המחוזית בשיבתח ה...  
 מיום...  
 להכנית...  
 שכן מנהל...  
 יושב ראש...  
 795/1  
 2093  
 2.3.75  
 1977


מחוז חיפה

# מרחב תכנון מקומי: מחוז חיפה

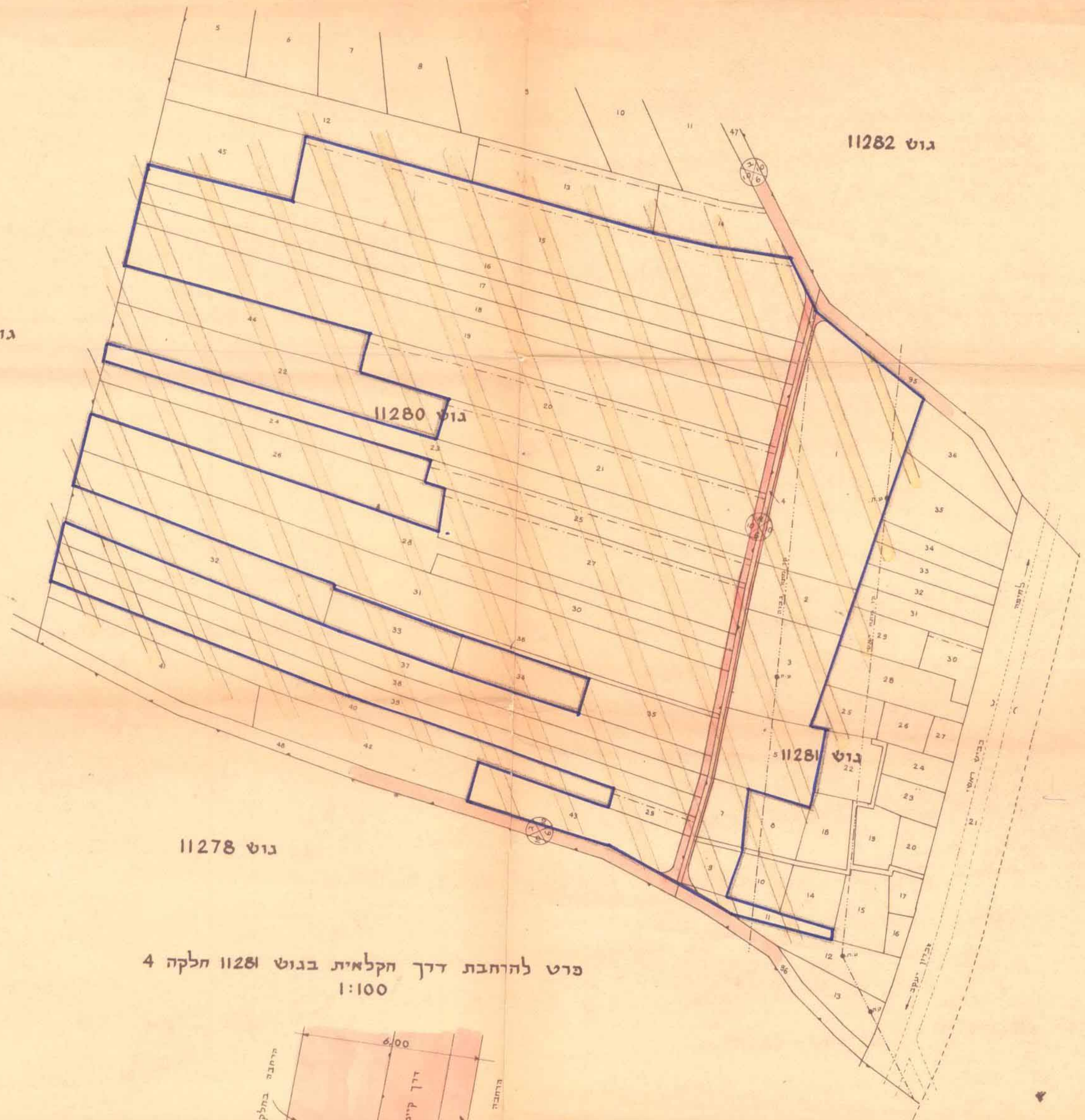
תכנית בנין ערים מפורטת מס' 795/1

הנקודות פרדיס - הרחבת דרך בשטח הקלאי

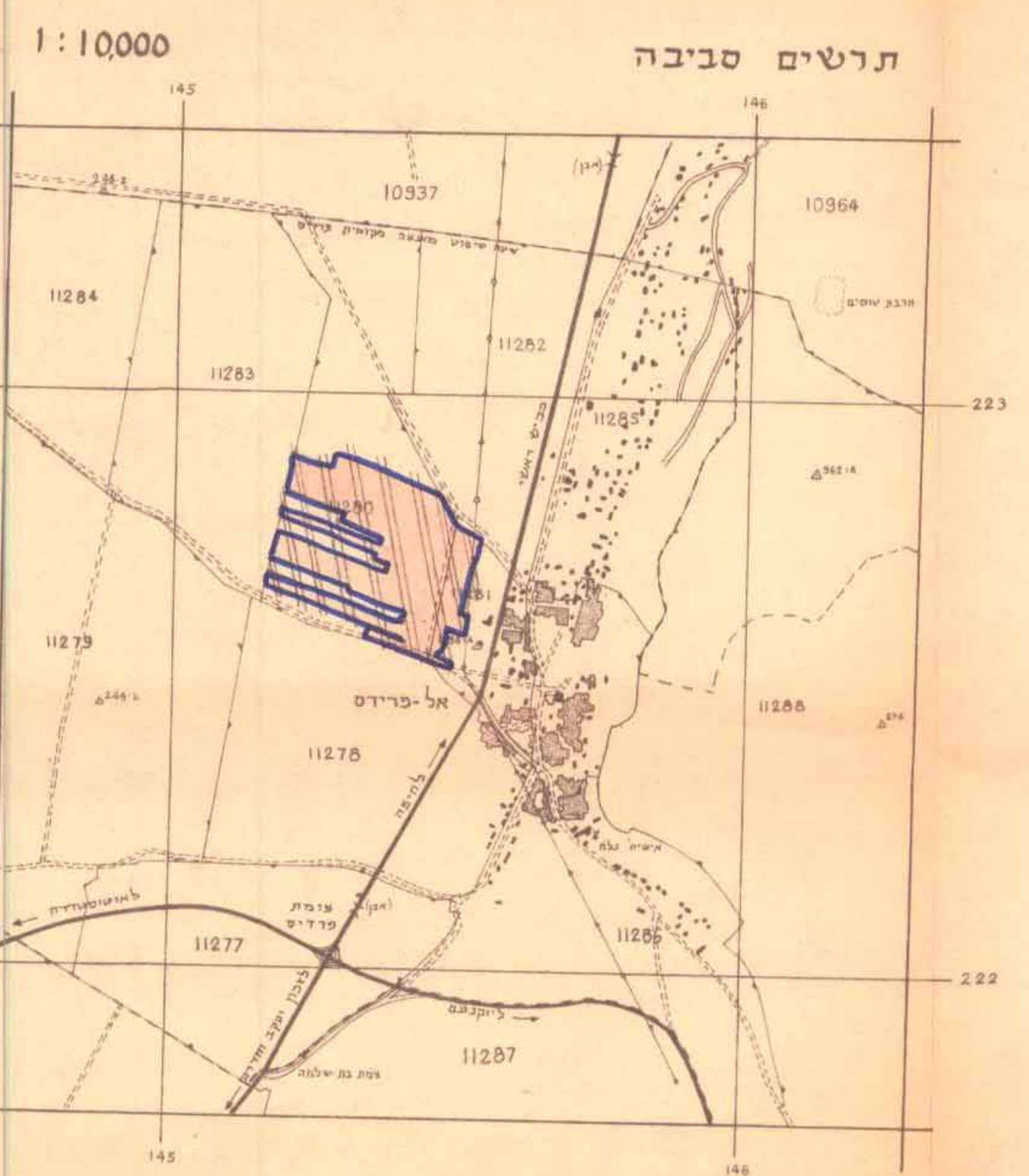
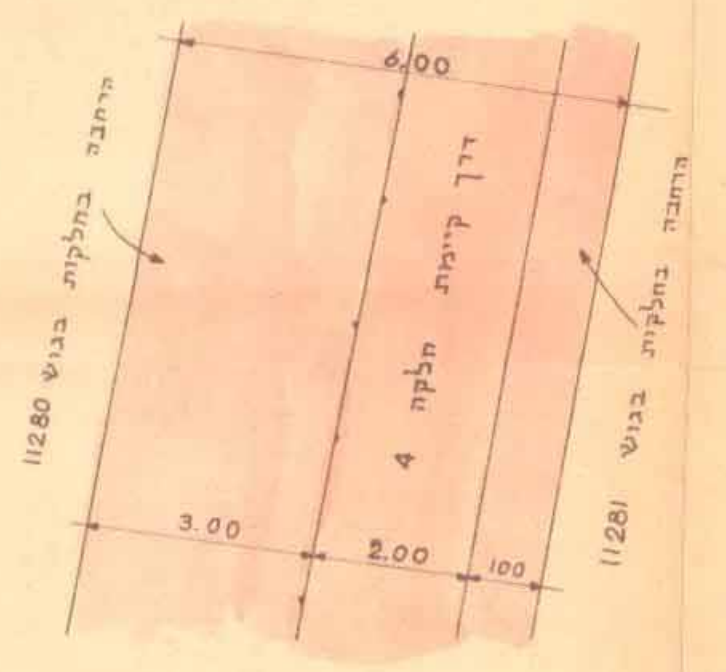
קנה מידה 1:1250



- מקרא
- גבולות ת.ב.ש.
  - דרך קיימת
  - דרך מיועדת
  - דרך חדשה
  - מס' חירוק
  - קי בנין
  - רוחב דרך
  - אזור חפלא
  - קד כמת גבוח
  - כבולת גושי יטום
  - גבולות חלקה
  - מס' חלקות יטום
  - גבולות חפלא



פרט להרחבת דרך הקלאית בגוש 11281 חלקה 4  
 1:100



מחוז חיפה  
 נפה חדרה  
 מקום פרדיס  
 גוש 11280 חלקות 15-21, 23, 25, 27-31, 35-39, 43  
 גוש 11281 חלקות 1, 3, 5, 7, 9, 11  
 שטח ת.ב.ע.: 61,400 דונם  
 בעל הקרקע:  
 בהתאם לרישום בספרי אחוזה  
 היוזם:  
 מועצה מקומית פרדיס  
 מחבר התכנית  
 א. אקשטיין מ.ב.ה. חדרה רוטשילד 32 טל' 22113

לוח שטחים

שטח כותרת	שטח יטום	שטח יטום	חלקה	גוש מס'
0054	6.259	15	11280	
0027	2.509	16	"	
0027	2.564	17	"	
0027	2.574	18	"	
0051	5.145	19	"	
0060	3.240	20	"	
0057	2.662	21	"	
0025	2.551	23	"	
0030	1.351	25	"	
0066	2.804	27	"	
0021	3.382	28	"	
0024	0.306	29	"	
0024	1.161	30	"	
0054	5.074	31	"	
0048	0.925	35	"	
0006	0.343	36	"	
0024	2.479	37	"	
0027	2.462	38	"	
0024	2.286	39	"	
0057	1.546	43	"	
0.109	4.737	1	11281	
0.020	0.852	2	"	
0.042	1.624	3	"	
0.031	1.354	5	"	
0.025	0.457	7	"	
0.023	0.363	9	"	
0.006	0.311	11	"	

המורה המקומית...  
 א. אקשטיין  
 משרד עכני למדינה והנדסה קלאית  
 חדרה  
 רוטשילד 32 טל' 22113  
 11.11.73