

מרחב תכנון מקומי השומרון,

תשריט חצרות לתכנית ש/274

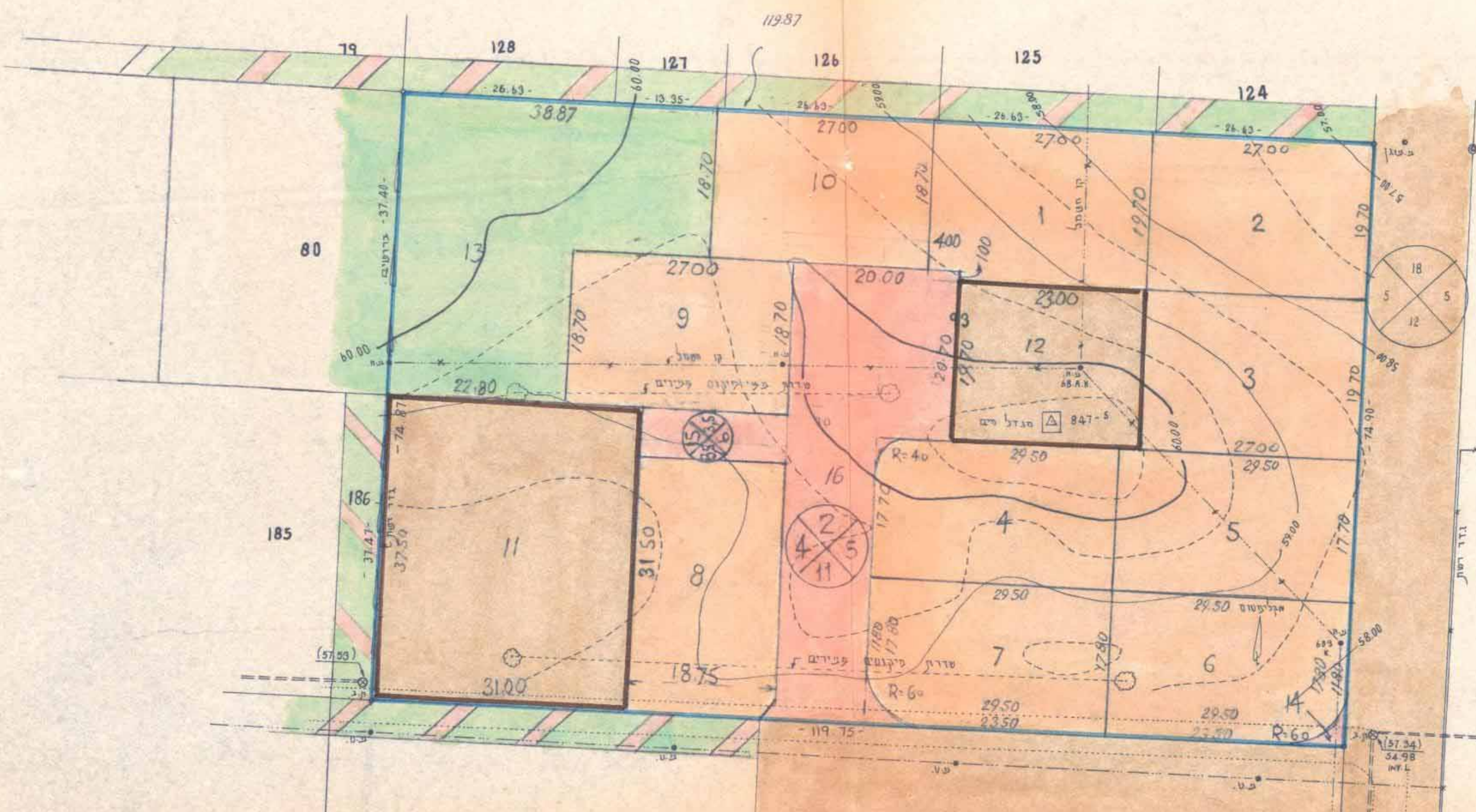
הקדמת "כוכב" גוש 10074 חלקה 93 שטח תבדל החים

החווה שנוי לתכנית מפורטת ש/18,

מחוז : חיפה,
 נפה : חדרה,
 מקום : כרכור,
 גוש : 10074,
 חלקה : 93,
 שטח : 8.975 מ"ר



- גבול תכנית ספורט
- דרך קיימת
- דרך חדשה
- סלולר
- כניסה לדרך
- מזור סגורים
- שטח מיועד לבנינים צבויים
- שטח צבוי פתוח
- שביל לחולכי רגל
- קו רמה
- קו חסל זקו טלפון
- קו חסל לביטול




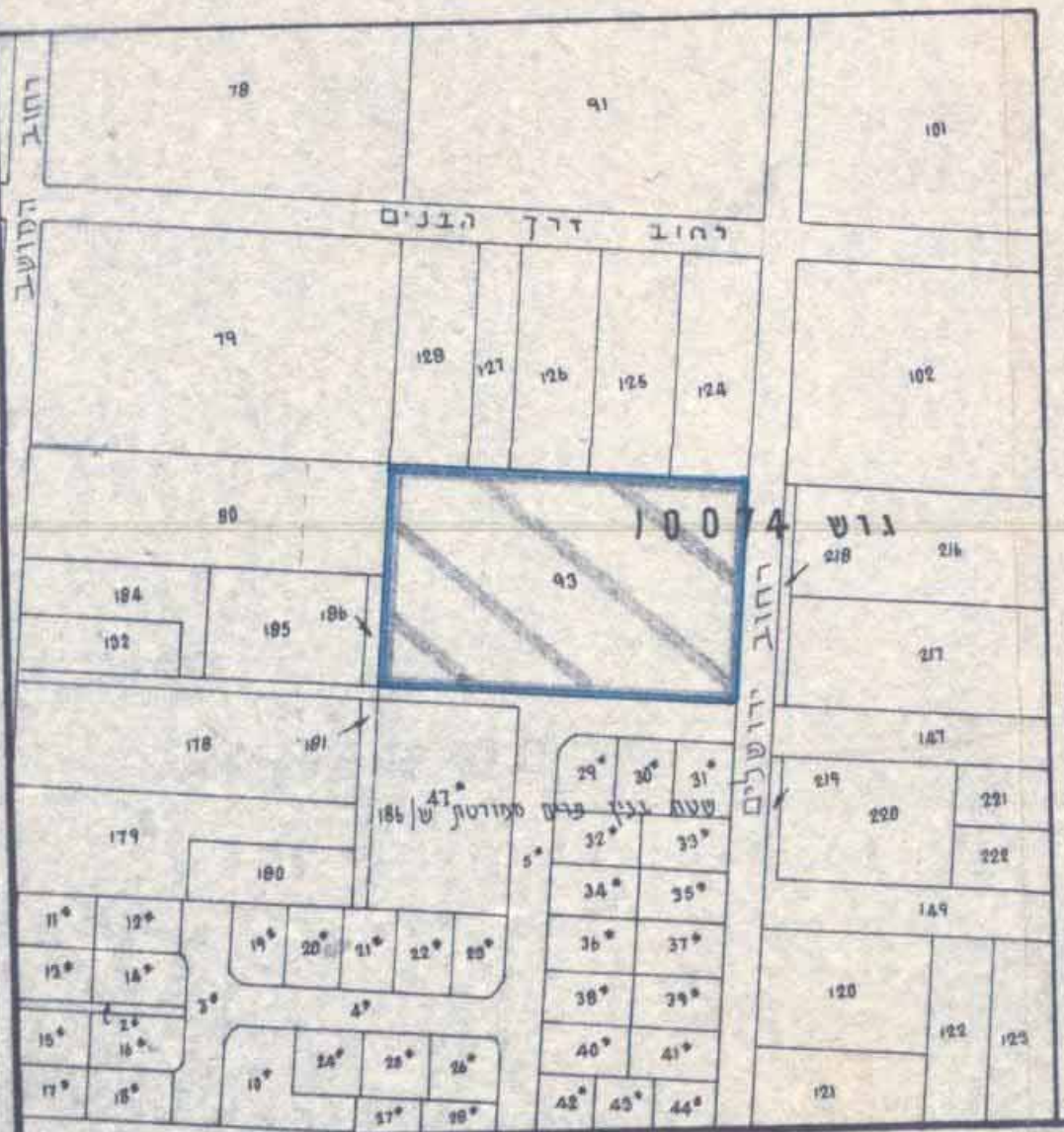
המועצה המקומית יודעת תנה כרכור
 מרדס-חנה-כרכור

א. אקסטין ת.ב.ד. - מודדי חדרה הוטילר 32 טל 25454
 220

שיטחים

סל	סל	סל	סל	סל	סל	סל
1-3	3	0.532	1.594	סגורים	כתום	59%
4-7	4	0.522	2.088	סגורים	כתום	5311
8	1	0.585	0.585	סגורים	כתום	
9-10	2	0.503	1.006	סגורים	כתום	41%
11	1	1.165	1.165	שטח לבנין צבוי	חום	
12	1	0.453	0.453	שטח לבנין צבוי	חום	
13	1	1.150	1.150	שטח צבוי פתוח	ירוק	
14	1	0.008	0.008	פינת דרך	אדום	
15	1	0.113	0.113	דרך	אדום	
16	1	0.813	0.813	דרך חדשה	אדום	3664
(93)	סה	8.975	8.975			100%

תרשים טבינה 1:2500



781/80
 מודדי חדרה
 גולדשטיין שוץ גלעד
 א. אקסטין מודד חוסמן
 מסודר טכני לטרידה הנצפה והלשון
 חדרה
 דוטטילר 32 טל 25454

הגנת ת.נ.ע.ס. 11.1.81
 יו"ר פוסטן טל 220

לא לקיצי רישום
 22.1.80

שינויים והשלכות
 18.10.81

קנה חידה 1:500



הצורה והשטחים הם סקריים ועלולים להשתנות במידת-מה עם הכנת המפות לצרכי רישום

תכנית ש/274
 מרדס-חנה-כרכור
 29.7.77
 11.8.77

תכנית ש/274
 מרדס-חנה-כרכור
 29.7.77
 11.8.77

חוקר המפות לתכנון ובנייה - השומרון
 ש/274
 תכנית 10074/92
 הומלצה ל'אישור'
 24.10.82
 188
 25.3.83

חוקר המפות לתכנון ובנייה - השומרון
 ש/274
 תכנית 10074/92
 הומלצה להפקדה
 25.1.81
 169
 25.1.81

משרד הפנים
 חוק התכנון והבניה תשכ"ה-1965
 מחוז חיפה
 מרחב תכנון מקומי
 תכנית 10074/92
 הועדה המחוזית בשיבתה ה'
 מיום 25.1.81
 לחכמת המכרז לעיל
 סוג מנהל כלל לחיים

משרד הפנים
 חוק התכנון והבניה תשכ"ה-1965
 מחוז חיפה
 מרחב תכנון מקומי
 תכנית 10074/92
 הועדה המחוזית בשיבתה ה'
 מיום 25.1.81
 לחכמת המכרז לעיל
 סוג מנהל כלל לחיים