

מרחב תכנון מקומי השומרון


תכנית ט/163 הנקראת "חלקה 52 גוש 10074"
 המהוות טנוי לתכנית מתאר כרכור ט/17
 ולתכנית מפורטת כרכור ט/18

ק.כ. 1:250

הטווח: 9,051
 חלקה: 52

בעל הקרקע: לביב הנדסה בע"מ, הניקמן בע"מ, פלאגדה

היוצרים: ענבל הנדסה בע"מ
 המוכרים: לביב הנדסה בע"מ



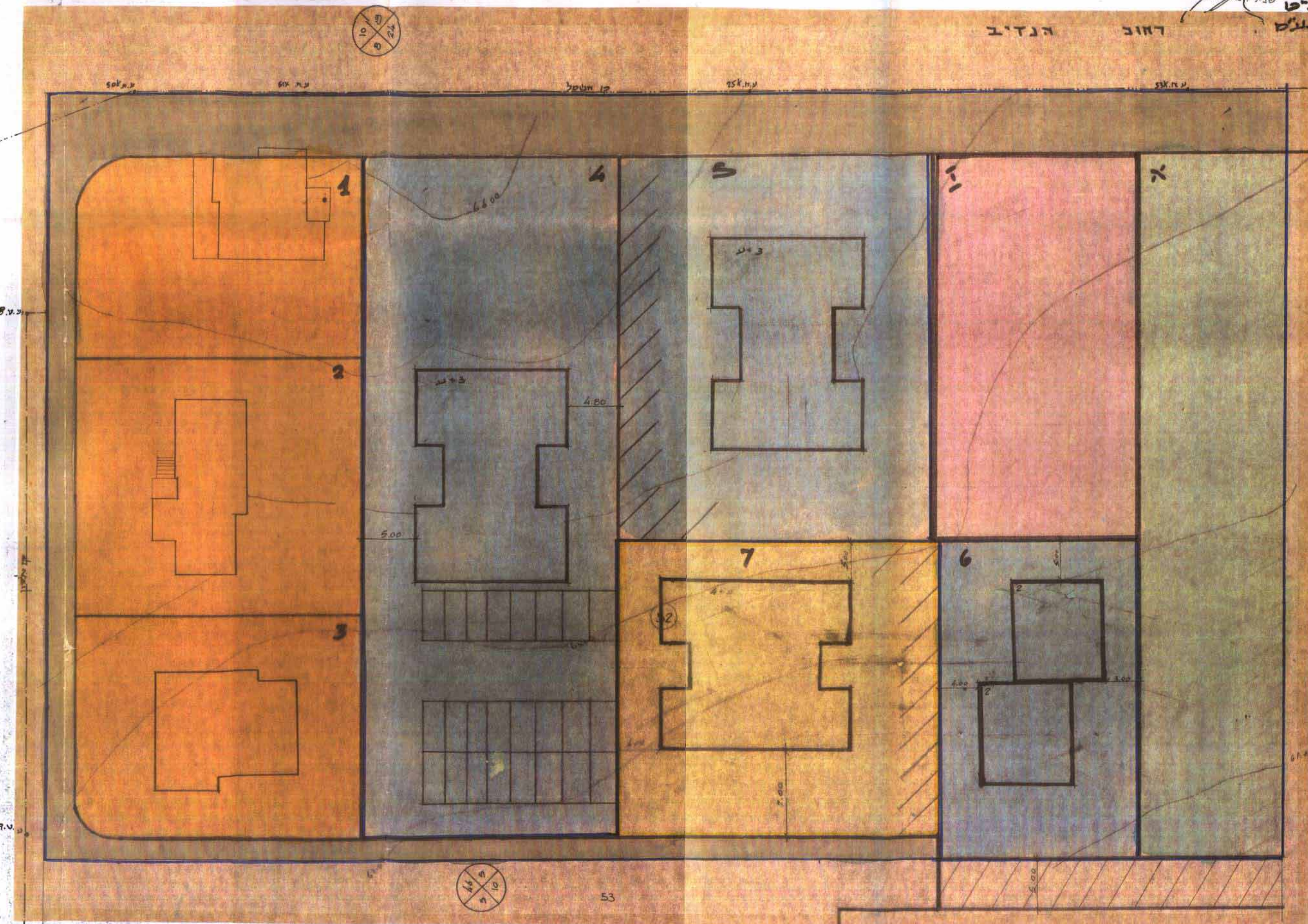
163 ט/17 חוק התכנון והבניה תשכ"ה-1965
 חוק התכנון והבניה תשכ"ה-1965

המוסד המוסמך לתכנון והבניה: המחלקה להפקדה

מסדר הפנים
 חוק התכנון והבניה תשכ"ה-1965

מסדר הפנים
 חוק התכנון והבניה תשכ"ה-1965

תחילת תוקף: 22/3/75



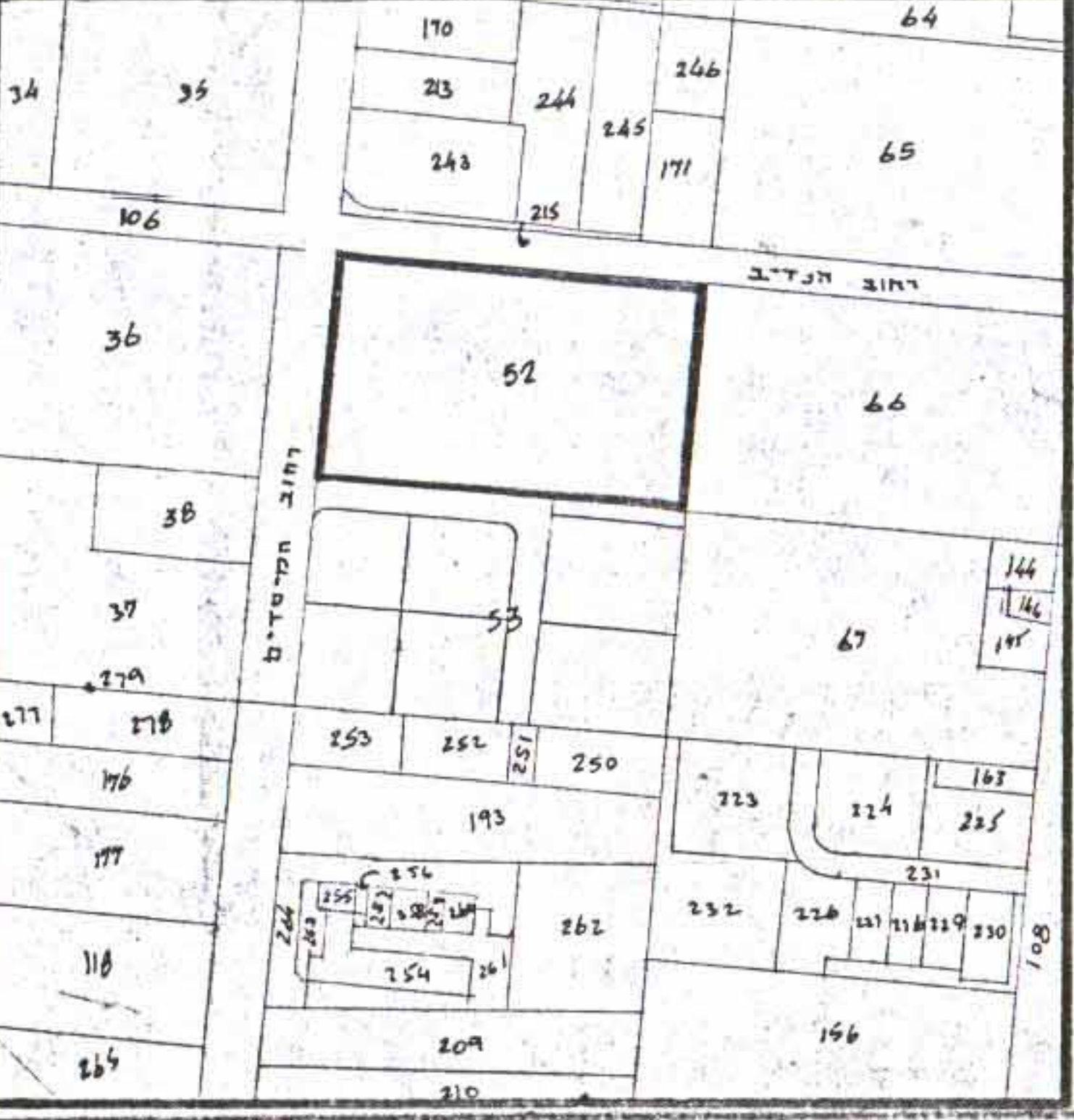
מקרא

- גבול התכנית
- אזור מגורים א
- אזור מגורים ב (גן)
- אזור מגורים ג (גן)
- ירח קיימת או מתוכננת
- לביל לחולב ירק קיים או מתוכנן
- אזור ציבורי מתוכנן
- רחוב מתוכנן
- קו מתוכנן
- גבול חלקה קיימת וסג
- גבול חלקה מתוכננת וסג
- מס' דרך
- קו בנד
- רחוב דרך
- אזור לבנין ציבורי
- דרך חניה

טבלת הנתונים

מס' חלקה	מס' דרך	שטח חלקה (מ"ר)	שטח בנייה (מ"ר)	מס' מקומות מגורים	הערות
4	5	15722	2048	1858	אזור מגורים א
				698	(מקומות)
				605	
4	5	3781	3423	2775	אזור מגורים ב (גן)
				1159	(מס' מקומות מגורים)
				689	
4	5	9166	875	875	אזור ציבורי מתוכנן
				760	שטח לבנין ציבורי
				760	שטח לבנין ציבורי
				780	שטח לבנין ציבורי
				1160	שטח לבנין ציבורי
				1160	שטח לבנין ציבורי
		100%	9051	9051	סה"כ

תנאים הסביבה 1:2500



המוסד המוסמך לתכנון והבניה: המחלקה להפקדה
 תחילת תוקף: 22/3/75

ענבל הנדסה בע"מ

תכנית זו אינה כובשת על דקה ותל מדידה לכשיטת צ"א וקט"ס ולוח 44 ודד"ה