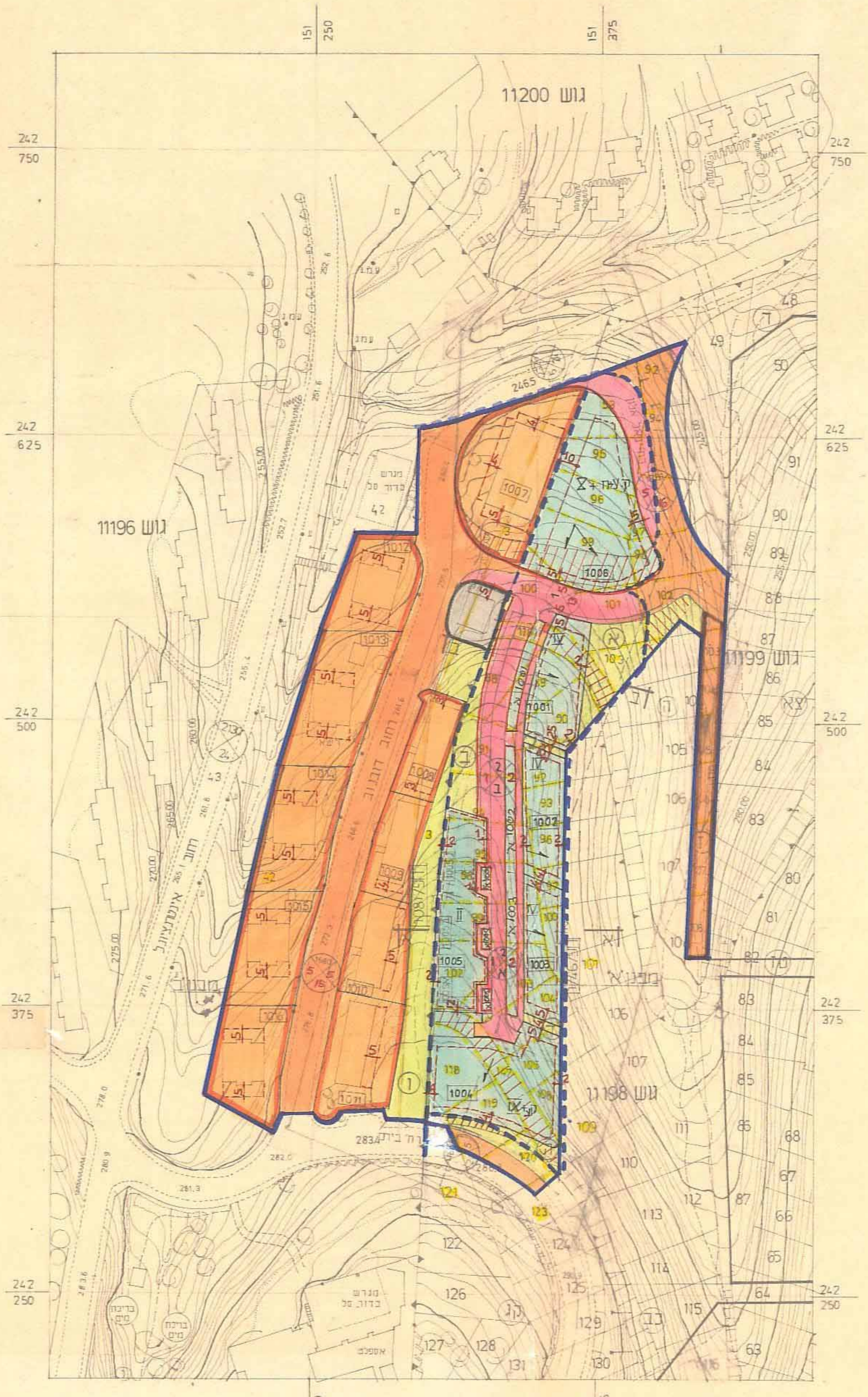


מרחב תכנון מקומי: ח'פ ר 1746 ג'
 שינוי תכנית מתאר מס' ח'פ / 1081 ב.
 שכונת רמות יגאל אלון המערבית (חיפה)
 שינוי לתכנית מתאר מס' ח'פ / 1081 ב.
 מס' ח'פ / 1081 ב.
 מס' ח'פ / 1400 ב.

טבלת שטחים - מבון-א'

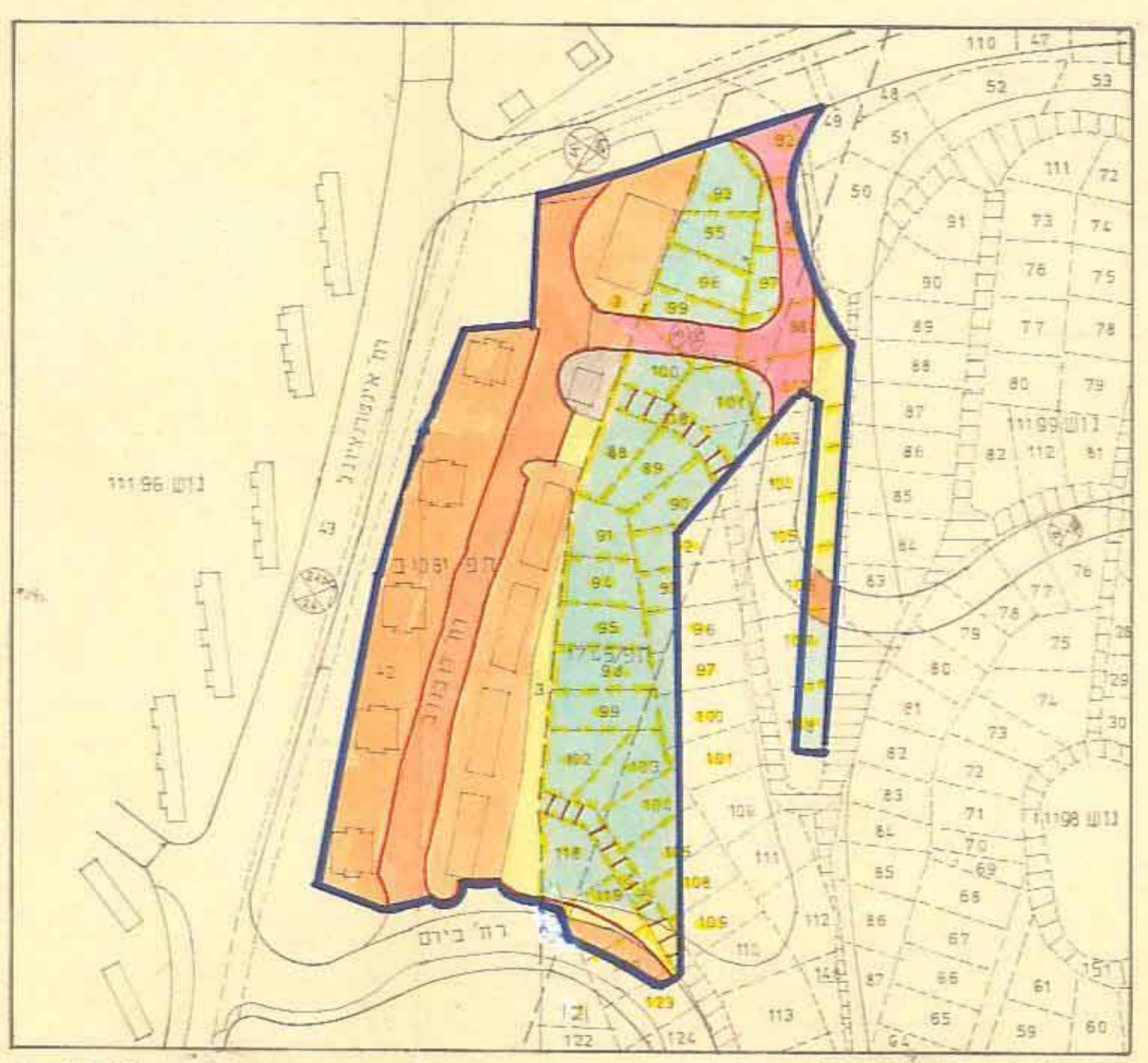
שטח מגרש במ"ד	שטח השטח
1157	מגרש 1001
1137	מגרש 1002
1196	מגרש 1003
2486	מגרש 1004
1645	מגרש 1005
3036	מגרש 1006
877	שטח הניה פרטית
11534	סה"כ אזור מגורים ב'
2464	שטח ציבורי פתוח
1500	שטח למבני ציבור
4018	דרך מוצעת
2303	דרך מאושרת
10,285	סה"כ שטחי ציבור
21,819	סה"כ כללי

הערה: הישוב השטחים נעשה באופן גרפי

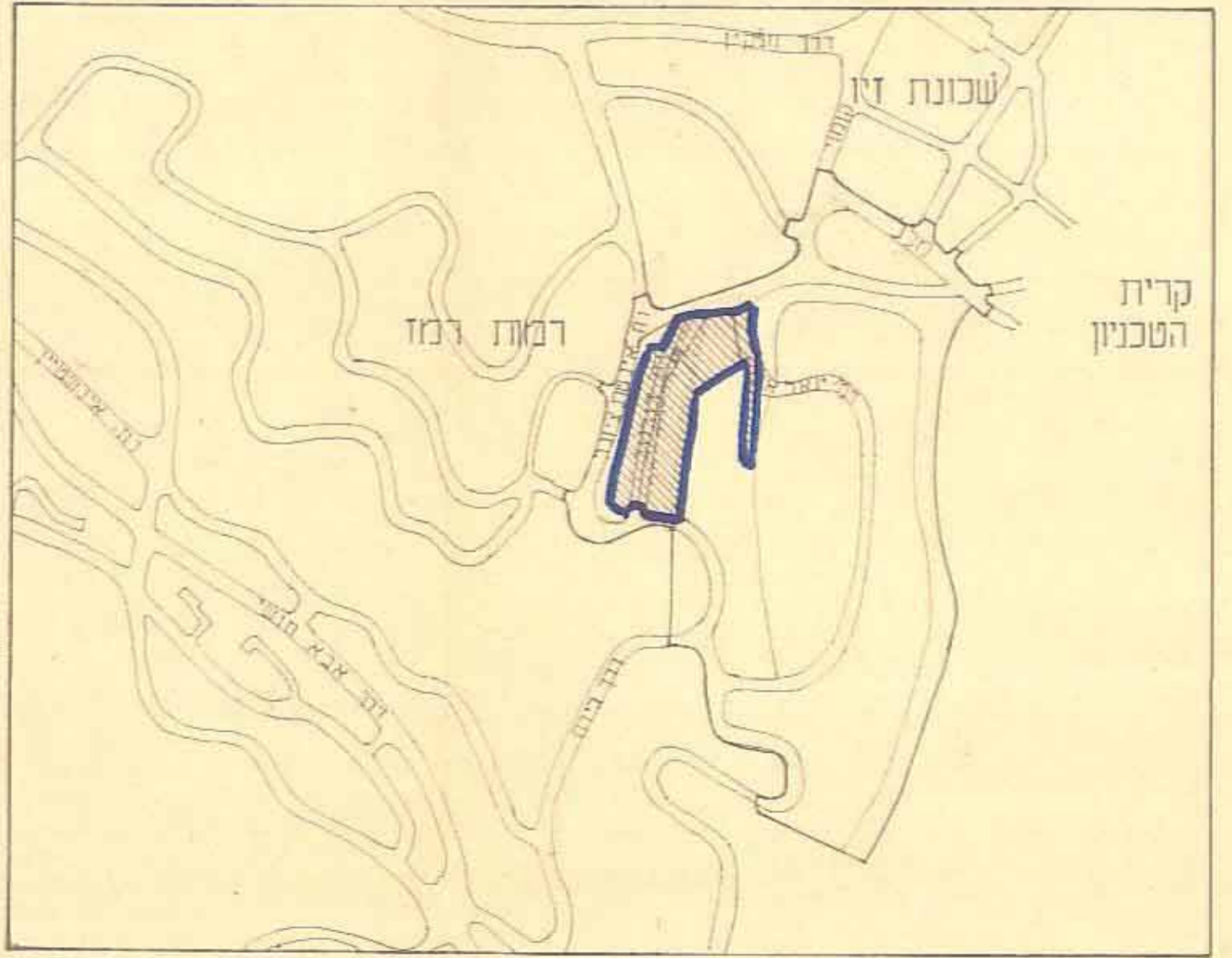


ק.מ. 1:1250

תכנית מוצעת



ק.מ. 1:2500 תכנית מאושרת



ק.מ. 1:10000 תרשים הסביבה

מחוז: חיפה

גוש	11199	11198	11196
חלקות	100 99 96 95 93 101	98 95 94 91 89 88 118 103 102 99	3
ח.חלקות	102 98 97 94 92 106 105 104 118 103 110 108 107	100 97 96 93 92 90 109 108 105 104 101 147 123 120 119	42

מקרא:

- גבול הכניסה בין שרים מאושרות ונבלות
- אזור מגורים א' מיוחד
- אזור מגורים ב'
- שטח ציבורי פתוח
- שטח למבני ציבור
- שטח למבני מסחר
- דרך מוצעת
- דרך מאושרת
- קו בנין
- קו רחוב
- דרך לביטול
- מספר דרך

מרווח קדמי מינמאלי

רוחב הדרך

גבול גוש שומה

מספר גוש

גבול חלקה קיימת לביטול

מספר חלקה קיימת לביטול

גבול חלקה מוצעת

מספר חלקה מוצעת

חלקת הניה נספחת לחלקה מוצעת

כיוון העמדת הבנין

עובה הבנין

קו גבול עתידי

גבול התכנית

קומת מסד לחניה

בעל הקרקע

הימנותא

מגיש התכנית

משרד תכנון ובנייה, חיפה

מחוז חיפה

ת"מ 90 כנמיאל - 2010

ט" 04-985965

רשות מקומית

עיריית חיפה

התודה והכרת תודה למתכנן ולרבותי - חיפה

תכנית ת.מ. מס' 1746/א'

הוספת חלקה קדמית

בישיבה ת"מ 85 ב-13.7.95

18-8-95

ע"מ פ"ע (ב) - י.ר.ו.ט. (ב)

יושב ראש הרשות

משרד הפנים מחוז חיפה

תום התכנון והשלימה - 1985

אישור תכנית מס' 1746/א'

הועדה המחוזית לתכנון ולבניה החליטה

ביום 9.3.95 לאשר את התכנית

ע"מ פ"ע (ב) - י.ר.ו.ט. (ב)

ע"מ פ"ע (ב) - י.ר.ו.ט. (ב)

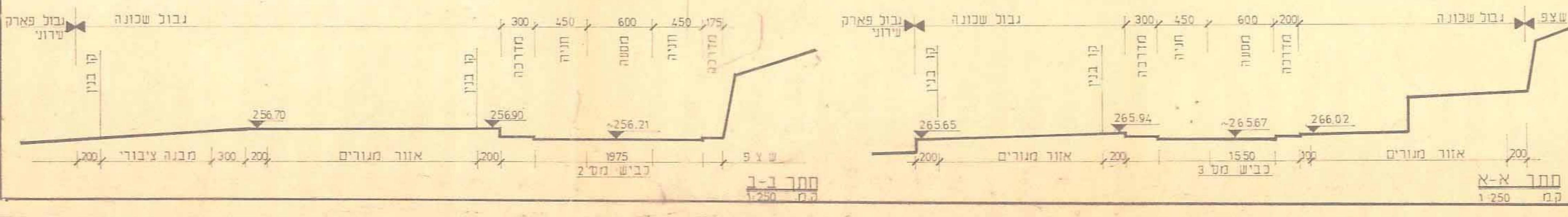
הודעה על אישור תכנית מס' 1746/א'

הועדה המחוזית לתכנון ולבניה החליטה

ביום 9.3.95 לאשר את התכנית

ע"מ פ"ע (ב) - י.ר.ו.ט. (ב)

ע"מ פ"ע (ב) - י.ר.ו.ט. (ב)



חתך א-א ק.מ. 1:250