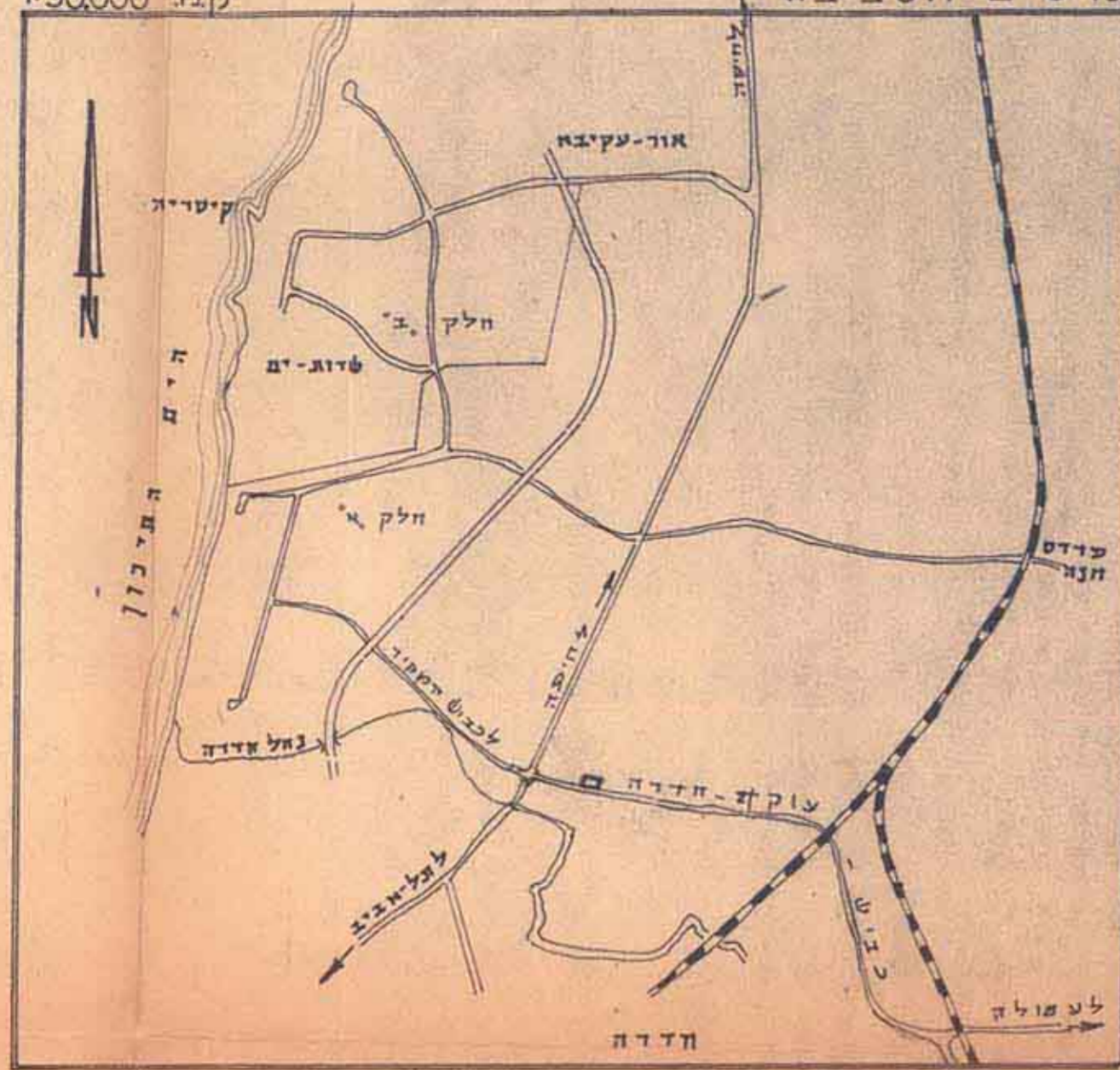
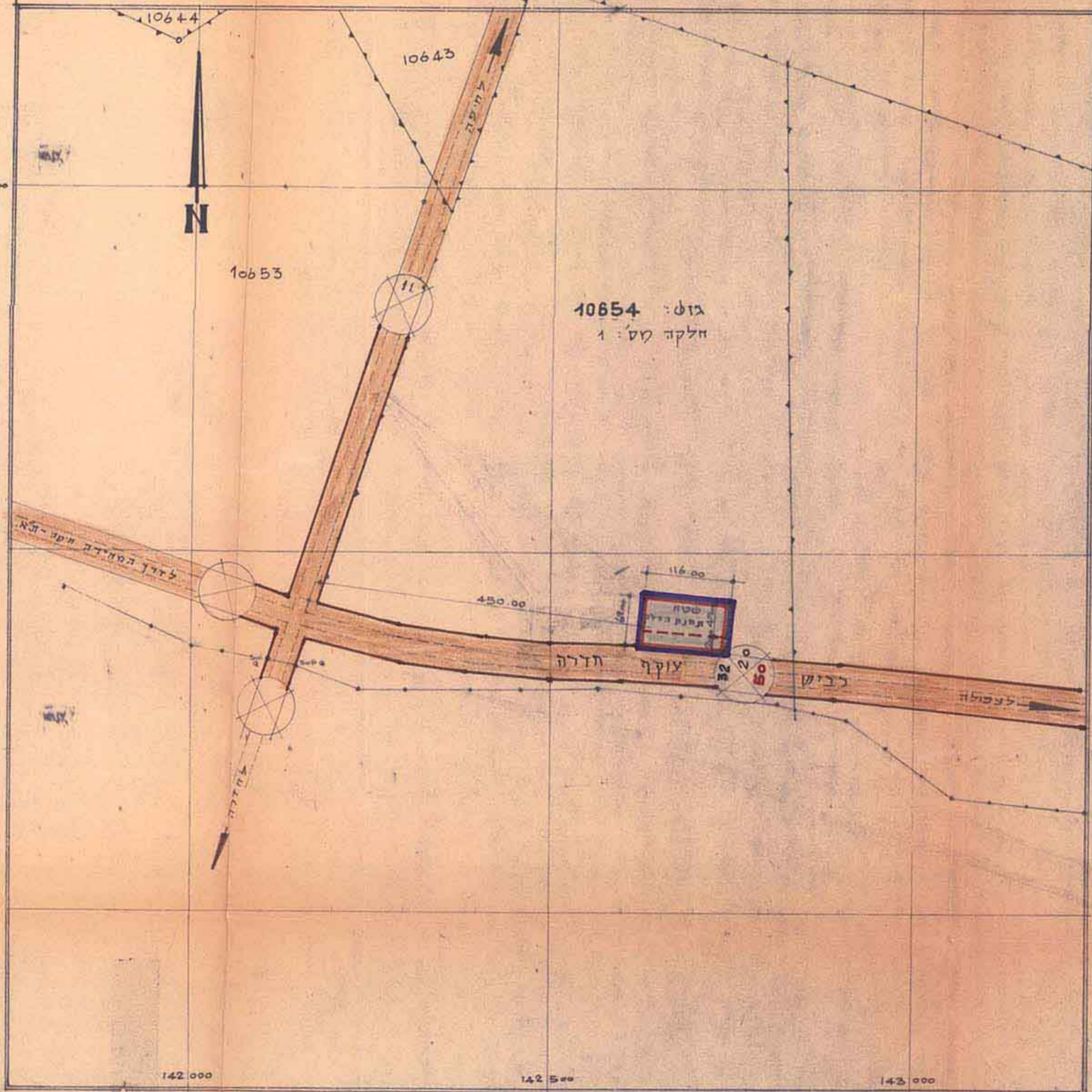


תרשים הסביבה 1:50000 ק.מ.



1:5000 ק.מ.



מחוז: חיפה
הועדה המקומית לבניה ולתיכנון ערים לאזור גלילי-
תכנית מס':
הנקראת: תחנת דלק צומת קיסריה

נפת: חדרה
המקום: קיסריה
גושים: 10654
שטח התכנית: 8,004 דונם

בעלי הקרקע: מדינת ישראל, החברה לפיתוח קיסריה בע"מ
חוכרי הקרקע: טיקוצינסקי יוסף
יזמי התוכנית: " " "
המתכנן: מהנדס/אדריכל א. טינובין רח הרצל 51 חדרה טל 2625

חתימות

בעלי וחוכרי הקרקע: החברה לפיתוח קיסריה בע"מ

יזמי התוכנית:

המתכנן:

תאריך: חדרה רח הרצל 51 טלפון 2625










- 7 - 7 - 1971

משרד הפנים חוק התכנון והבניה תשכ"ה-1965 מחוז: חיפה מרחב תכנון מקומי תכנית מס' 707/4 דוגמה המחוזית בשיבתה זו מיום 21-6-71 החליטה להת חוקף לתכנית המקומית לעיל. יתב ראש העיריה ט"ו סיון תל"א	
---	--

תכנית מס' 707/4	מורסמה לתקופה בלוקים
מיום 4-2-71	עמוד 911
מיום 1696	התקנות מס' 1696

תכנית מס' 707/4	מורסמה לתקופה בלוקים
מיום 1768	מיום 17-10-71 עמוד 123

מקרא:

-  גבול התכנית
-  גבול ת.ב.ע מאושרת
-  תחנת דלק
-  שטח ציבורי פתוח
-  דרך קיימת
-  קו בנין
-  מספר סדורי של הדרך
-  קו בנין מינימלי
-  רוחב הדרך

1843