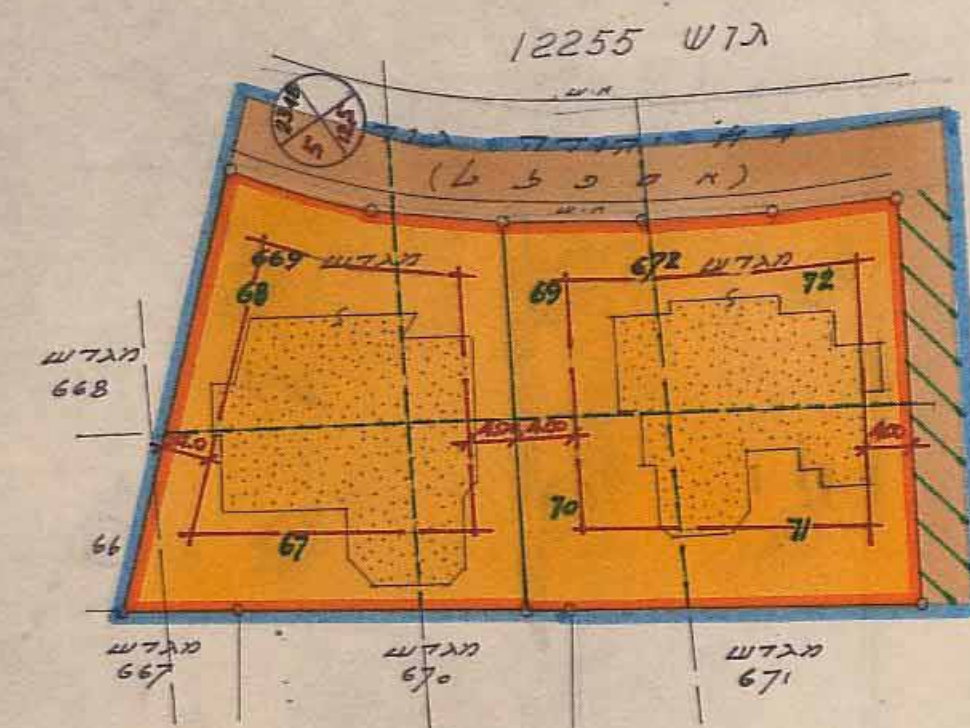
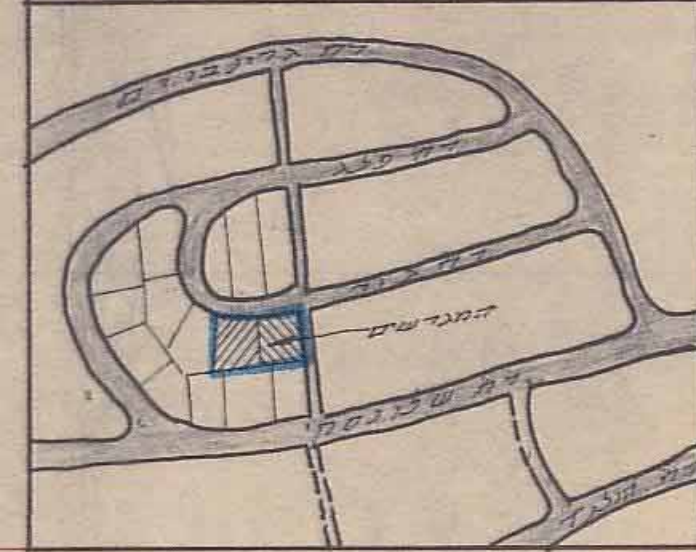


מט סדורי: 89/ב.ב/166

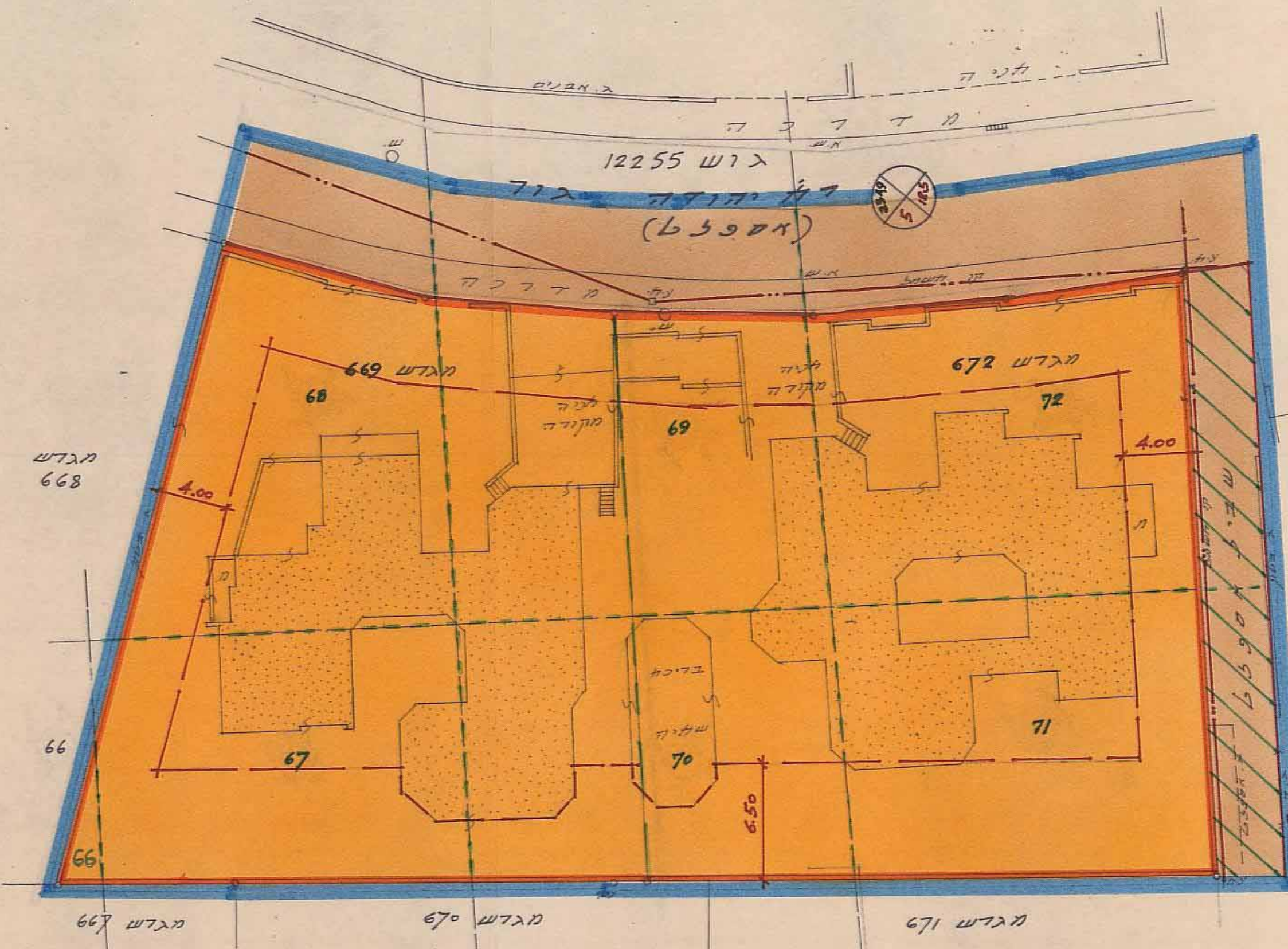
מצב מאושר
קנה מידה - 1:625



תדרשים מקום - 1:5000



מצב מוצע
קנה מידה - 1:250



שטח התכנית - 2551 מ"ר בקירוב

תשריט מצודק לשנוי תכנית מתאר מקומית ותכנית מט' אפ' 1141/ב
איחוד מגדשים מט' 669 ו-72 בתכנית אפ' 1141/ב

גרש 12255
שטח התכנית - 2551 מ"ר

מקרא

- גבול תכנית
- איזור מגורים מיוחד
- דרך מאושרת או קיימת
- שגיל להולכי רגל מאושר
- בנין קיים
- קו דחוב
- קו בגין
- גבול חלקה דשומה לביטול
- גבול מגדש ת.ב.ג. לביטול
- מספר חלקה דשומה לביטול
- מספר מגדש ת.ב.ג.
- מספר הדרך
- מדווח קדמי
- דוחב הדרך
- קו חשמל
- גבול מגדש ת.ב.ג.
- קו בויג
- קו מים

הועדה המקומית לתכנון ולבניה - חיפה
תכנית ת.פ.ש.מ. 10/1141
הומליץ להעקרה
בישיבה ת"ב. 66 ב-29.7.94
ל. כיוצא (-) יושב ראש הועדה
ה. דוט (-) מחנש העיר

משרד הפנים מחוז חיפה
חוק התכנון והבניה תשל"ח-1965
אישור תכנית מס. 1141/ב
הועדה המחוזית לתכנון ולבניה החליטה
ביום 8.2.95 לאשר את התכנית.
יו"ר הועדה המחוזית

הודעה על הקדמת תכנית מס. 1141/ב
פורסמה בילקוט הפרסומים מס. 4227
ביום 18.8.94

הודעה על אישור תכנית מס. 1141/ב
פורסמה בילקוט הפרסומים מס. 4309
ביום 1.6.95

טבלת שטחים

מס' גרש	מס' מגדש	חלקי חלקות	שטח ה"ר	מס' ה"ר
12255	669	70 - 67	970	77
12255	672	69 - 72	1073	2043
12255	שגיל		140	
12255	777		368	508
סה"כ			2551	

בציל הקדקדק:
צ"ה כ"ה
1081/ב ז"ל
עורך התוכנית ומודד מוסמך:
מחנש ארזתי. מוזן מוסמך
עצמאות 61, חיפה, טל. 113602