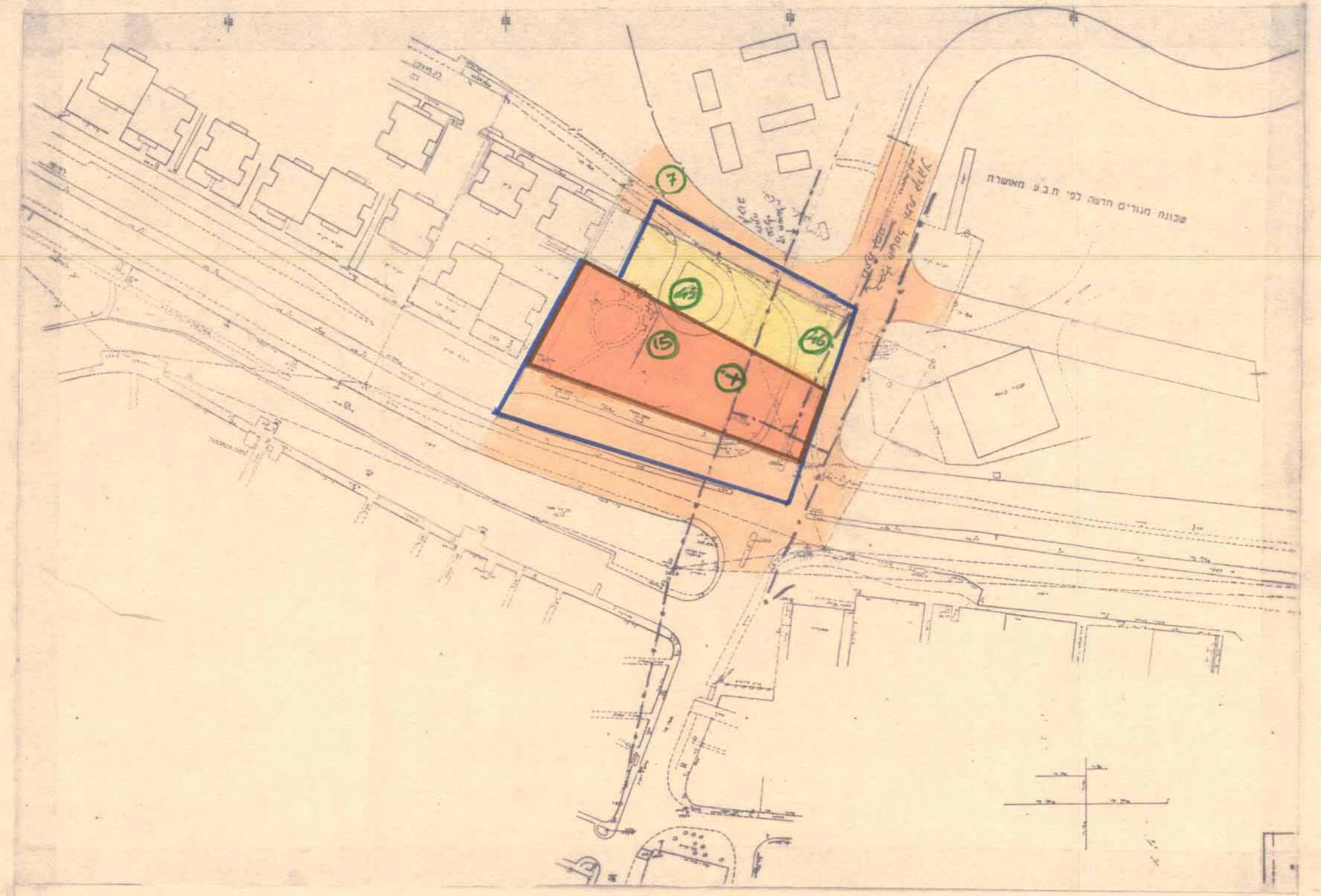
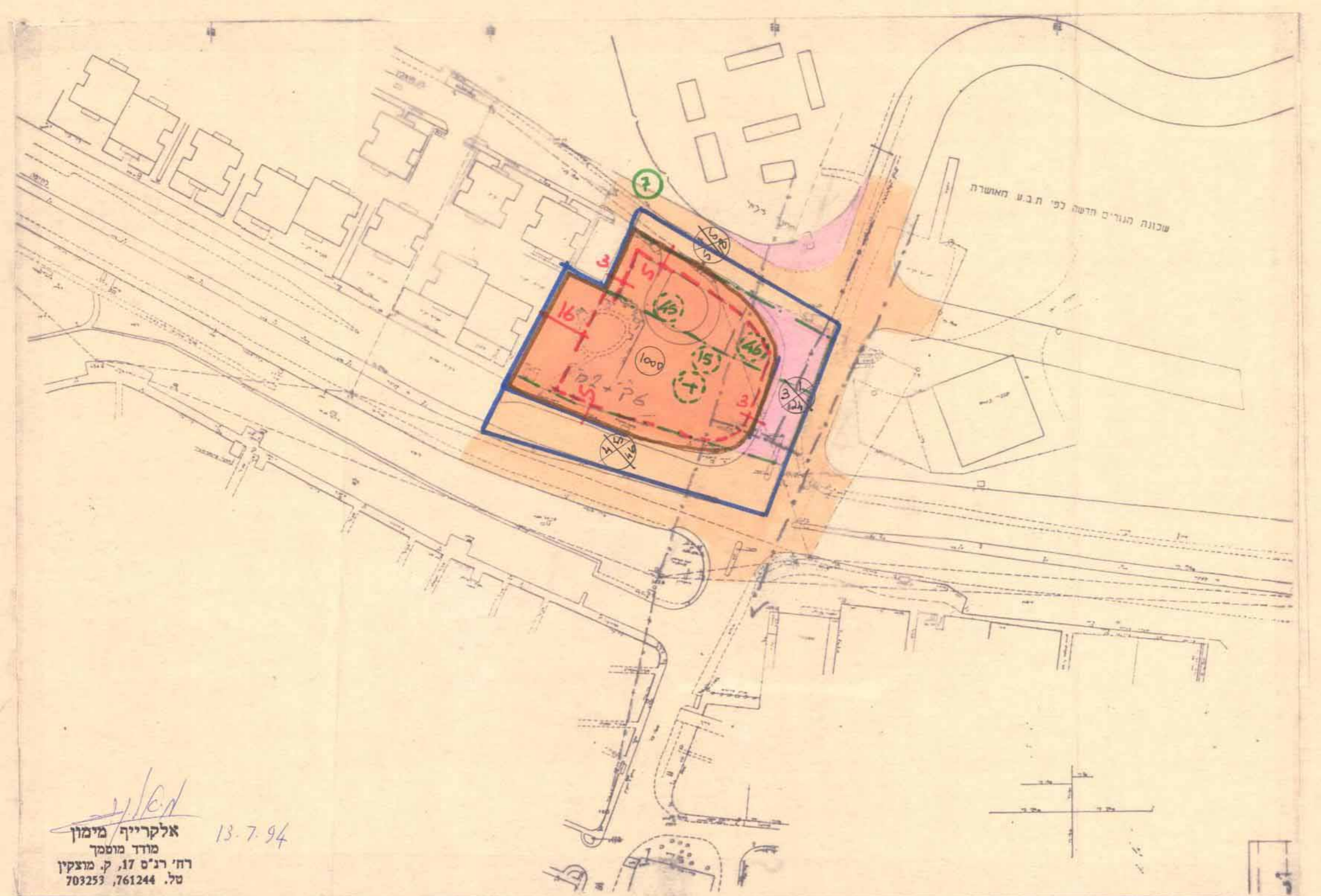


# מרחב תכנון מקומי קריות

תשריט מצודף לז.ב.ע. ק/ 373 הגדלת אתר לבנין שיבודי  
 התכנת מהווה שינוי לתוכנית מתאר קרית ק/130 ות.ב.ע. ק/164 א, ק/277



מצב ק"ם



מצב קובע



היוזם: עריות קרית מועצה  
 בעל הקרקע: מנהל מקרקעי ישראל  
 שטח התוכנית: 15.008 מ"ר (מדוד נדפס)

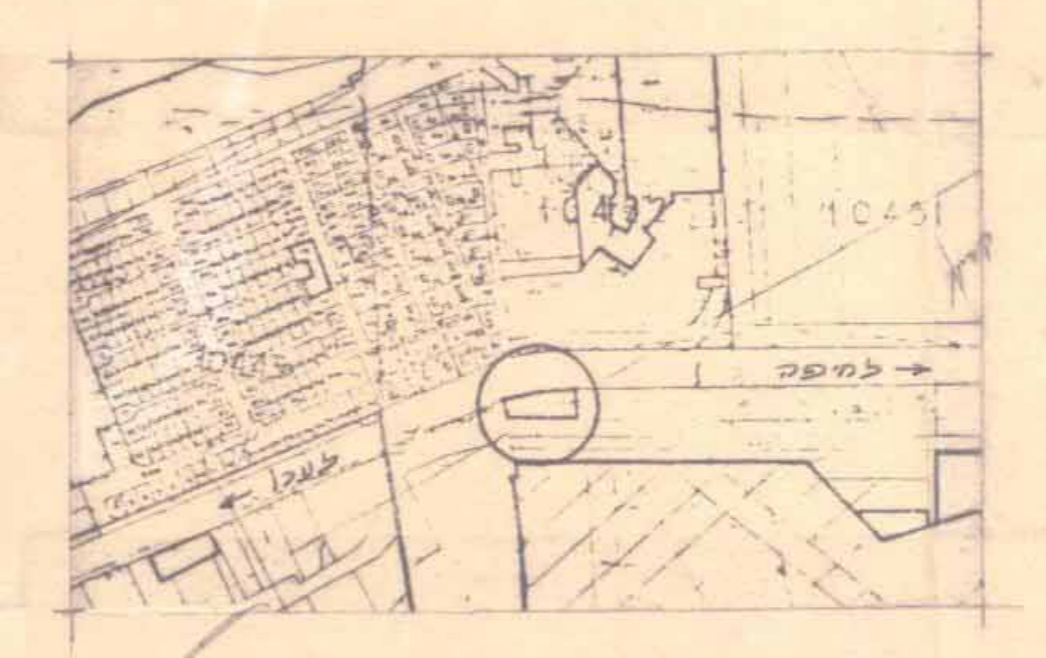
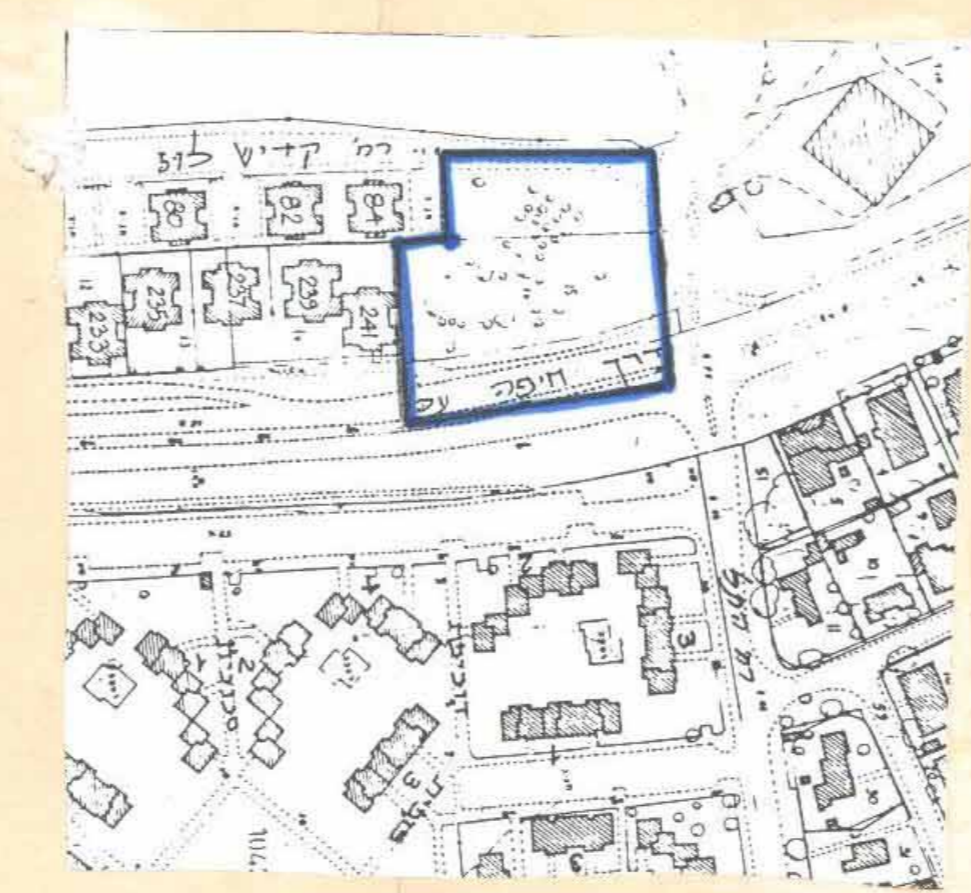
גוש: 10423  
 חלקות: 7, 15 (חלק)  
 מגרשים: ד' 45, 46  
 ק.מ.: 1:1250

טבלת שטחים (במ"ר)

חצוץ	קרית	אתר לבנין שיבודי
4259	3277	
	2000	מצנן מגורים ג'
3383	2365	דרכים
7642	7642	סה"כ

- מקרא
- גבול התכנית
  - אזור מגורים ג'
  - אתר לבנין שיבודי
  - דרך מאושרת
  - דרך חוצצת
  - חלקה נשומה ומספנה
  - חלקה מוצעת ומספנה
  - חלקה נשומה ומספנה לביטול
  - קו בנין
  - מספר הקומות המוצע
  - קו חשמל - מתח גבוה
  - גבול מגדש לביטול
- 6' ק' + 2' מ' (מ = מרתף)

התכנת נערכה לפי חפת מדידה מס': 557/1.20. מתאריך: 24.2.92



קרשים סביבה 1:5000

הועדה המקומית לתכנון ולבניה קריות  
 קרית מוצקין קרית ביאליק קרית ים  
 תכנית ב.ע. המודעת מס': 373/7  
**הומלץ להפסדה**  
 בשיבה ה-429 ביום 13.4.92  
 יושב ראש הועדה

הודעה על הפקדת תכנית מס' 373/7  
 מורטפה בולקוט הפרוטומים מס' 4145  
 מיום 20.1.94

הודעה על אישור תכנית מס' 373/7  
 מורטפה בולקוט הפרוטומים מס' 4239  
 מיום 11.8.94

משרד הפנים מחוז חיפה  
 תוקן התכנון והגנת השטח-396  
**אישור תכנית מס' 373/7**  
 הועדה המחוזית לתכנון ולבניה החליטה  
 ביום 27.4.94 לאשר את התכנית.  
 יו"ר הועדה המחוזית

אלקרייה מימון  
 מודד מוטסקין  
 רח' רג'ים 17, ק. מוצקין  
 טל. 703253, 761244

13.7.94