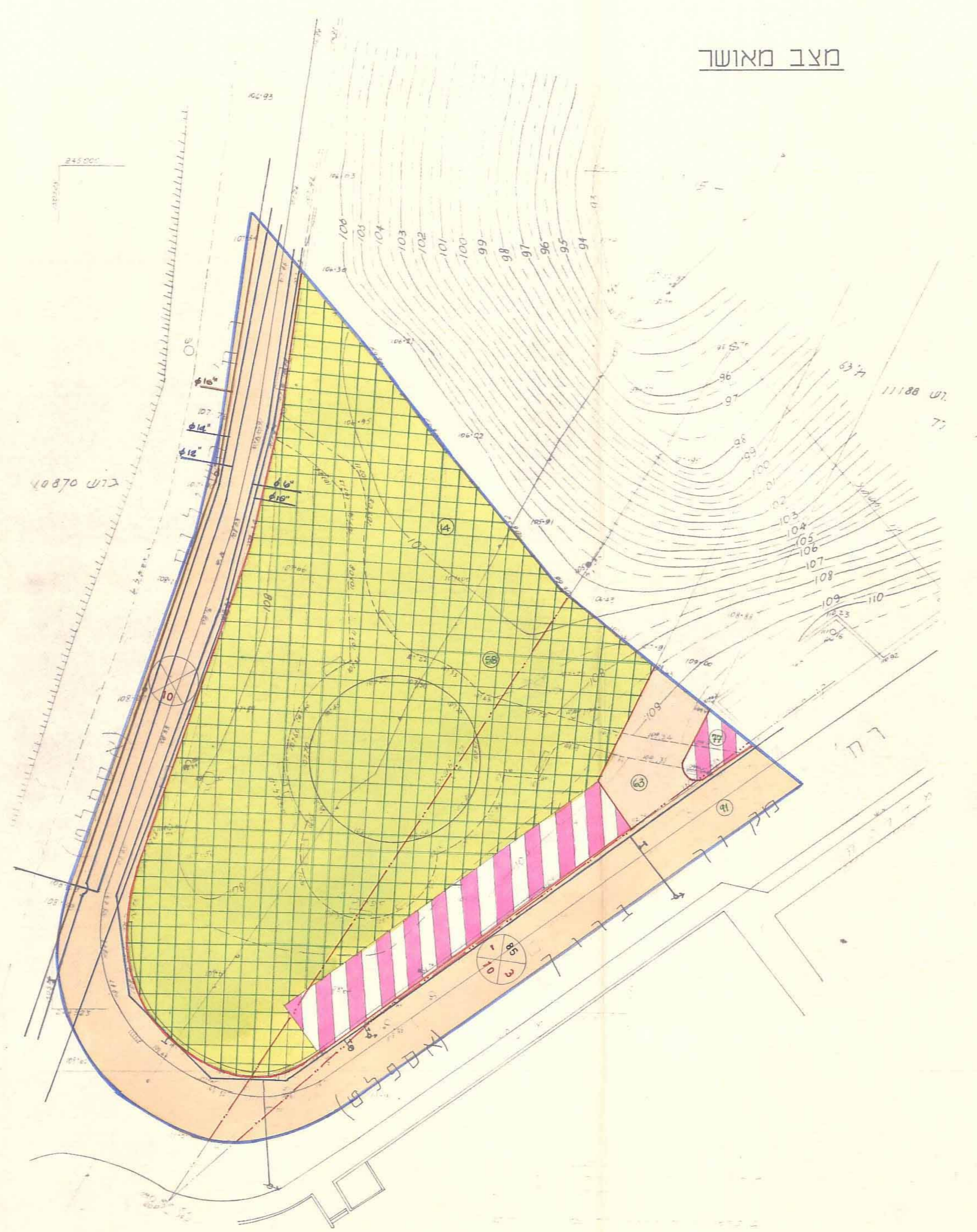
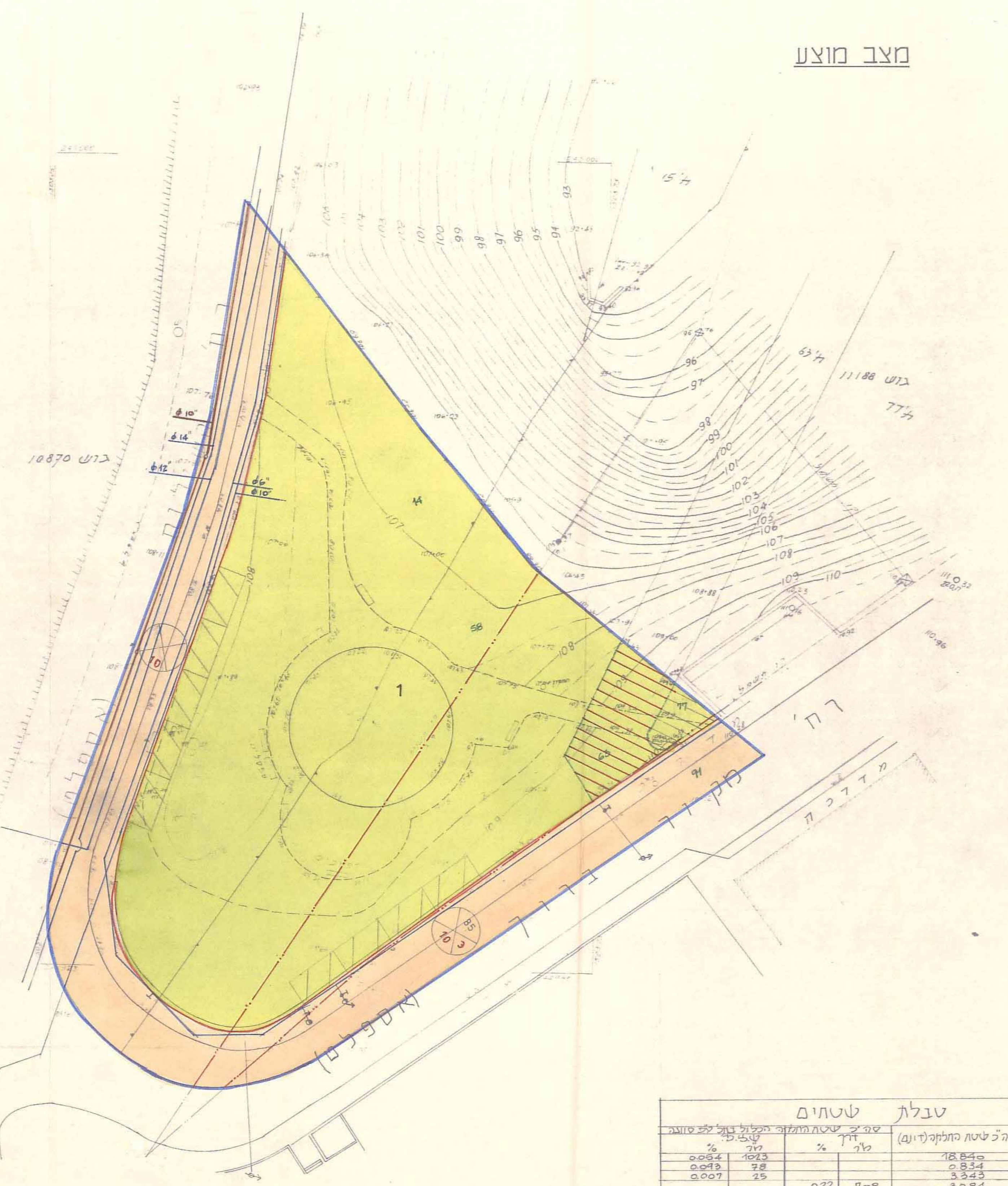
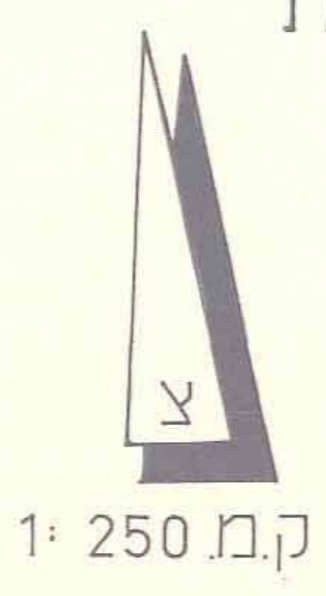
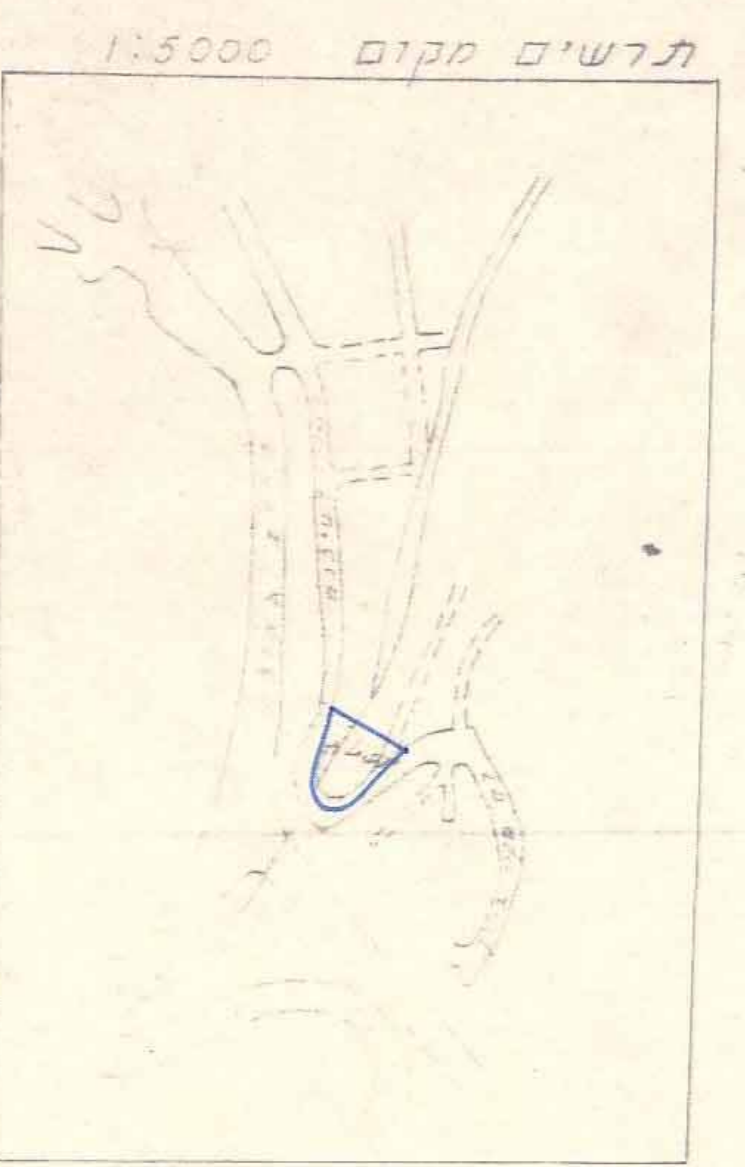


מרחב תכנון מקומי, חיפה
תשריט לצורך שינוי תכנית מתאר מקומית
תכנית מס' חפ/1811 ג'
שינוי סוג קרקע משמורת טבע לשטח
צבורי פנוח ברמת ויזניץ



- מקרא:
- גבול התכנית
 - שטח ציבורי פתוח
 - שמורת טבע
 - דרך קיימת או מאושרת
 - דרך לביטול
 - מספר הדרך
 - מרווח קדמי מינסלי
 - רוחב הדרך
 - גבול גוש שומה
 - גבול חלקה קיימת ושומה
 - גבול חלקה לביטול
 - מספר חלקה השומה
 - מספר חלקה לביטול
 - מספר מגרש
 - קו רחוב
 - קו חשמל
 - שטח תניה פרטיח
 - קו מים
 - קו ביוב
 - מיקום משוער לזניה צברית

טבלת שטחים		טבלת סג' כ' שטח התחלקה (דונם)		מס' תלקה	מס' אג' א
שטח	%	שטח	%		
10870	100%	10870	100%	74	10870
0.004	0.04%	0.004	0.04%	58	111.88
0.003	0.03%	0.003	0.03%	77	111.88
0.007	0.07%	0.007	0.07%	79	111.88
0.33	0.33%	0.33	0.33%	71	111.88
		2.120	2.120%	58	411.88
		10870	100%		411.88



הודעה רפומית לתכנון ולבניה - חיפה

תכנית ת.ע. מס' חפ/1811 ג'
הוּמַלַץ לְהַפְקֵדָה
בשיעור 1:105 ב-28.6.95
3.6.95

י.ע. מצ.נ.ע. - יוסיב ראש העדה
מנהלס העיר

מספר התוכנית המקורית הייתה 1811/ג
מספר התוכנית החדשה 1811/ג
מספר התוכנית החדשה 1811/ג
מספר התוכנית החדשה 1811/ג

הודעה על אישור תכנית מס' חפ/1811 ג'
מספר התוכנית המקורית הייתה 1811/ג
מספר התוכנית החדשה 1811/ג

מספר התוכנית המקורית הייתה 1811/ג
מספר התוכנית החדשה 1811/ג
מספר התוכנית החדשה 1811/ג