


תכנית שיכון ציבורי קרית מוצקין

הוכנה על פי חוק רישום שיכונים ציבוריים
הודאת שעה תשכ"ד - 1964
תכנית מס' 2/42/10

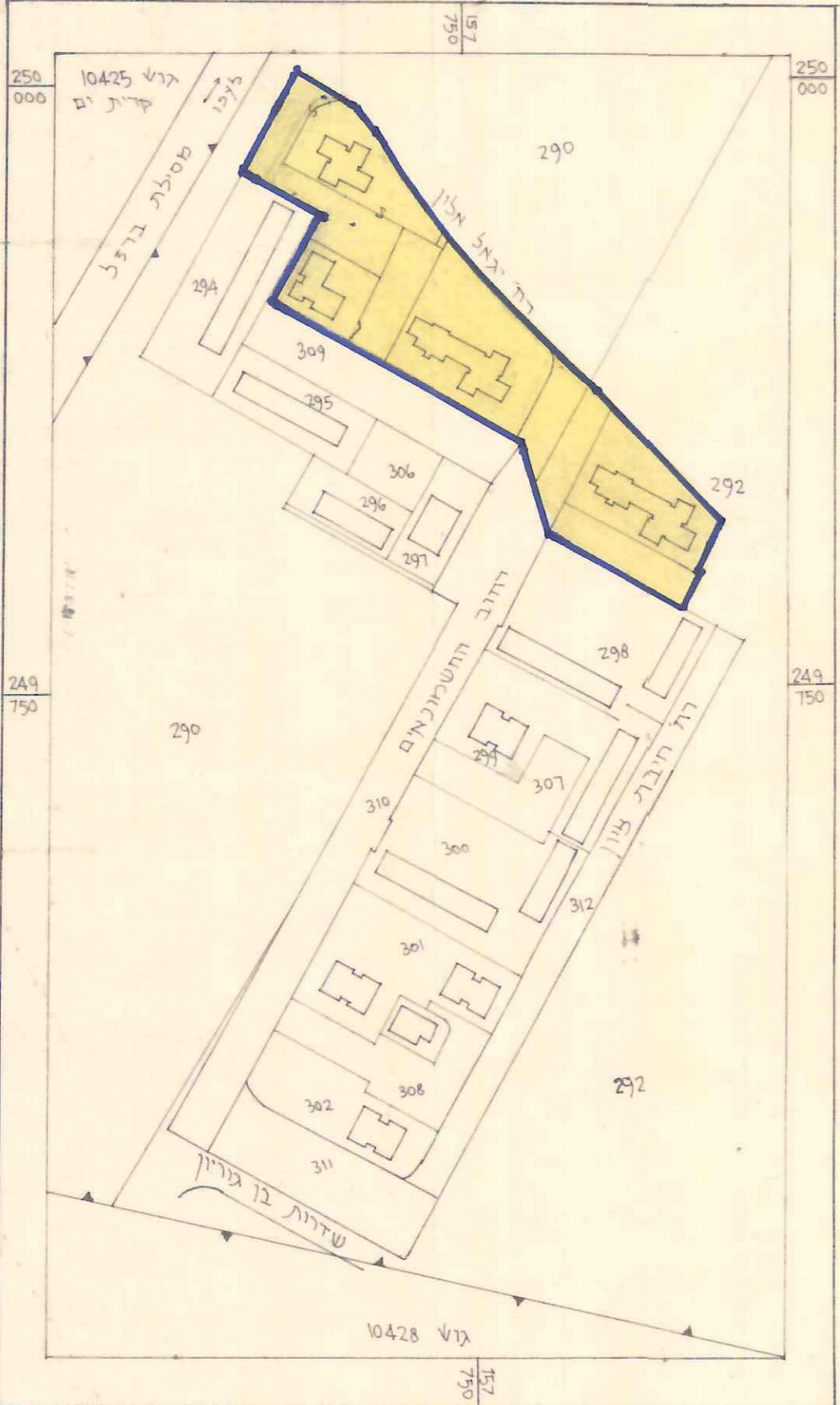
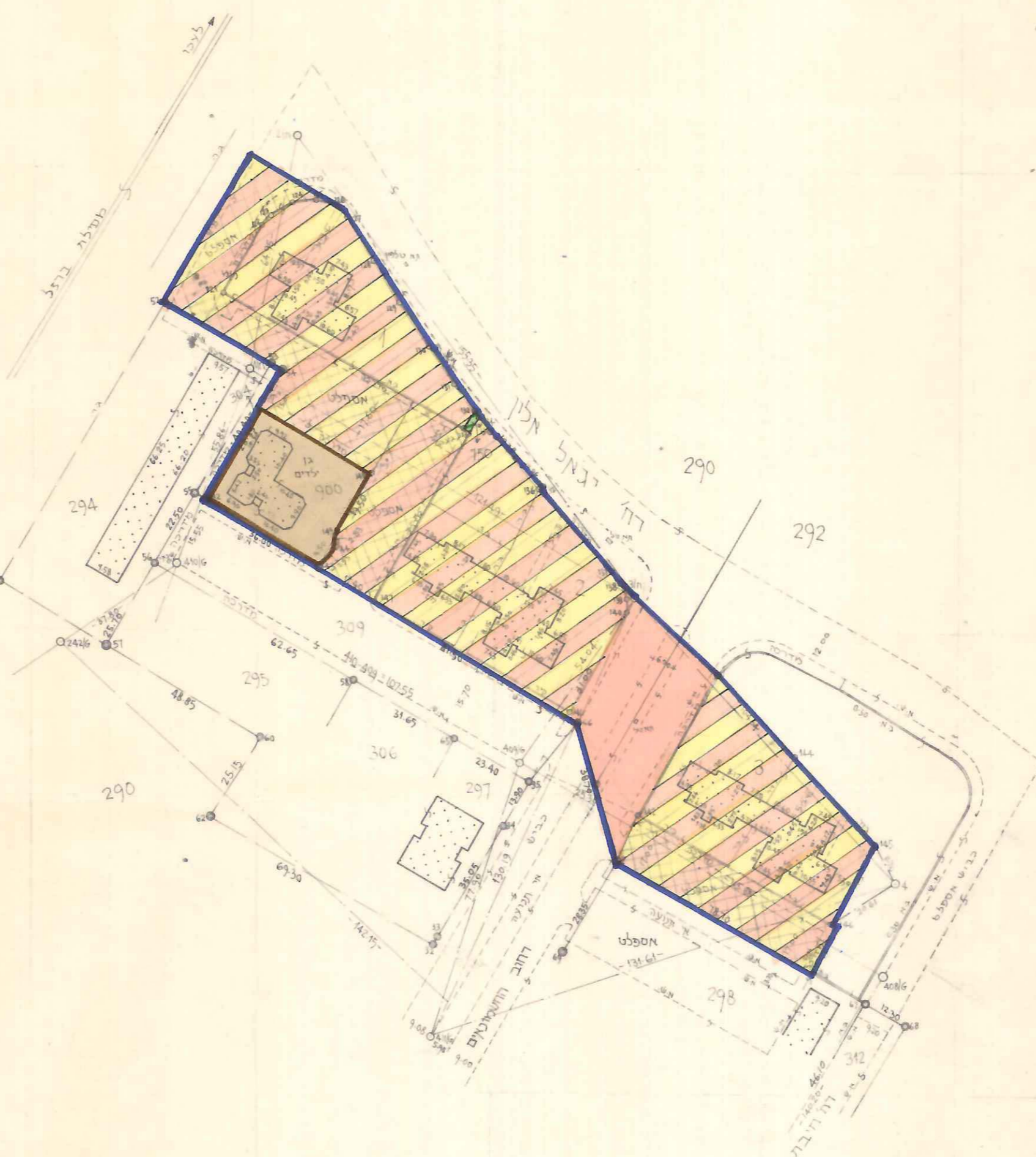
מחוז : הצפון
נפה : חיפה
מקום : קרית מוצקין
גוש : 10426
חלקות : 290; 292 (חלקים)
שטח התכנית : 12.380 דונם



קנה מידה 1:1250

הוק רישום שכונות ציבוריים
הודאת שעה - תשכ"ד - 1964
ועדה תאום
אושר בהתאמה ויקום הנ"ל
תאריך 24.6.86

התמימת היוזם :
התמימת המגיש :
התמימת בעל הקרקע :
התאריך :



תרשים התביעה 1:2500

מקרא :

	גבול התכנית
	מגורים מיוחד
	שטח לבנין ציבורי
	דרך להולכי רגל
	דרך קיימת/מוצעת ומקום חניה ציבורי
	חניה פרטית

טבלת אגזורים ושטחים

שם האזור	מגרש מספר	השטח בדונמים	השטח ב %
מגורים מיוחד	3-1	9.926	80.18
שטח לבנין ציבורי	900	1.023	8.26
שביל להולכי רגל	750	0.011	0.09
דרכים וחניות ציבוריות		1.420	11.47
סה"כ		12.380	100%

התכנית הוכנה על פי מפת מדידה של
היכון - ח. זונשן מודדים מוסמכים נפר-סבא
מס 83/870/3 מיום 7.3.86