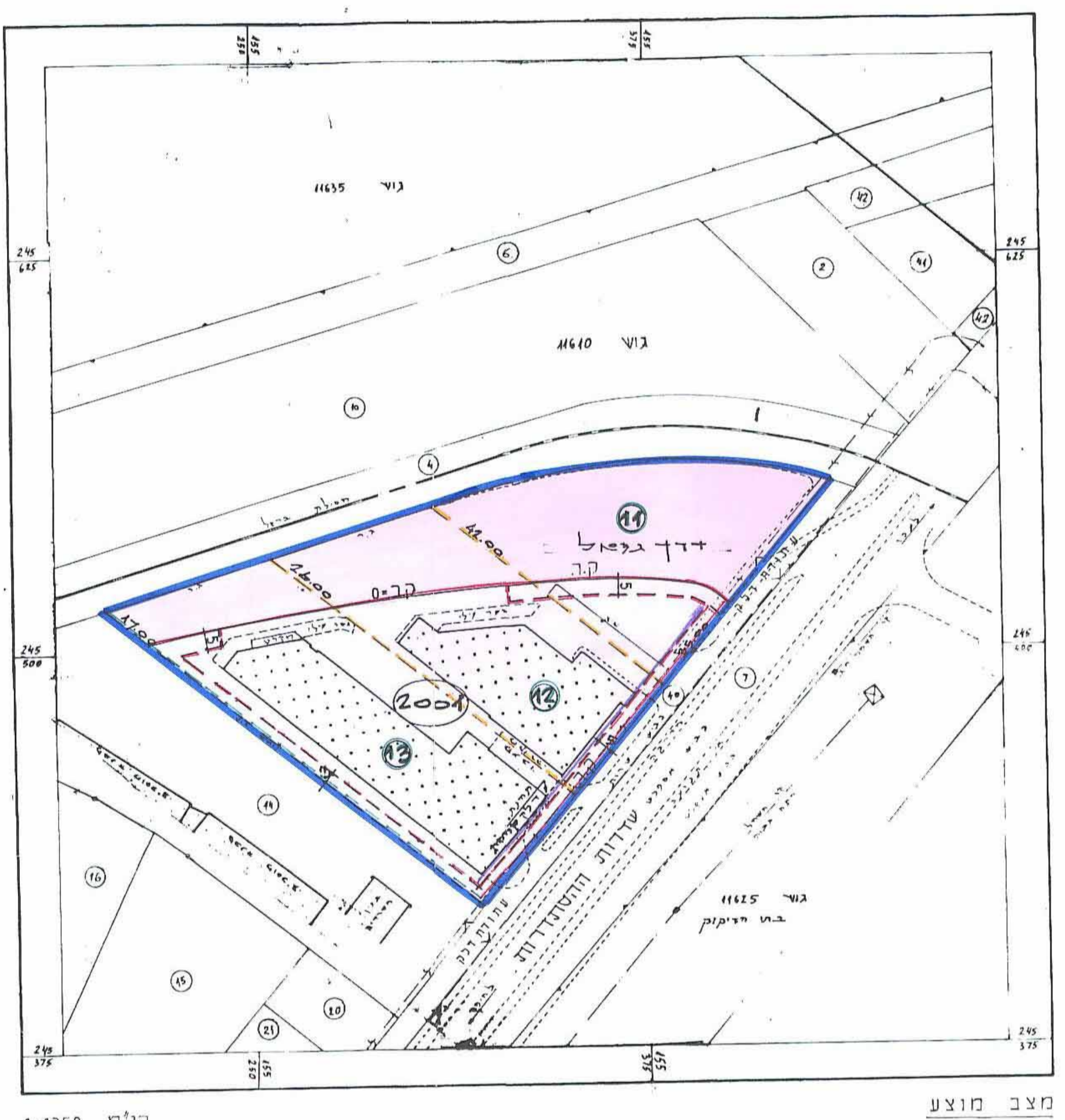


3304

# מרחב תכנון מקומי-חיפה. תשריט מזיורף לשנוי תכנית מתאר מקומית. תכנית מס. חפ/1658 א' בני משה קרסו-עדרות ההסתדרות."

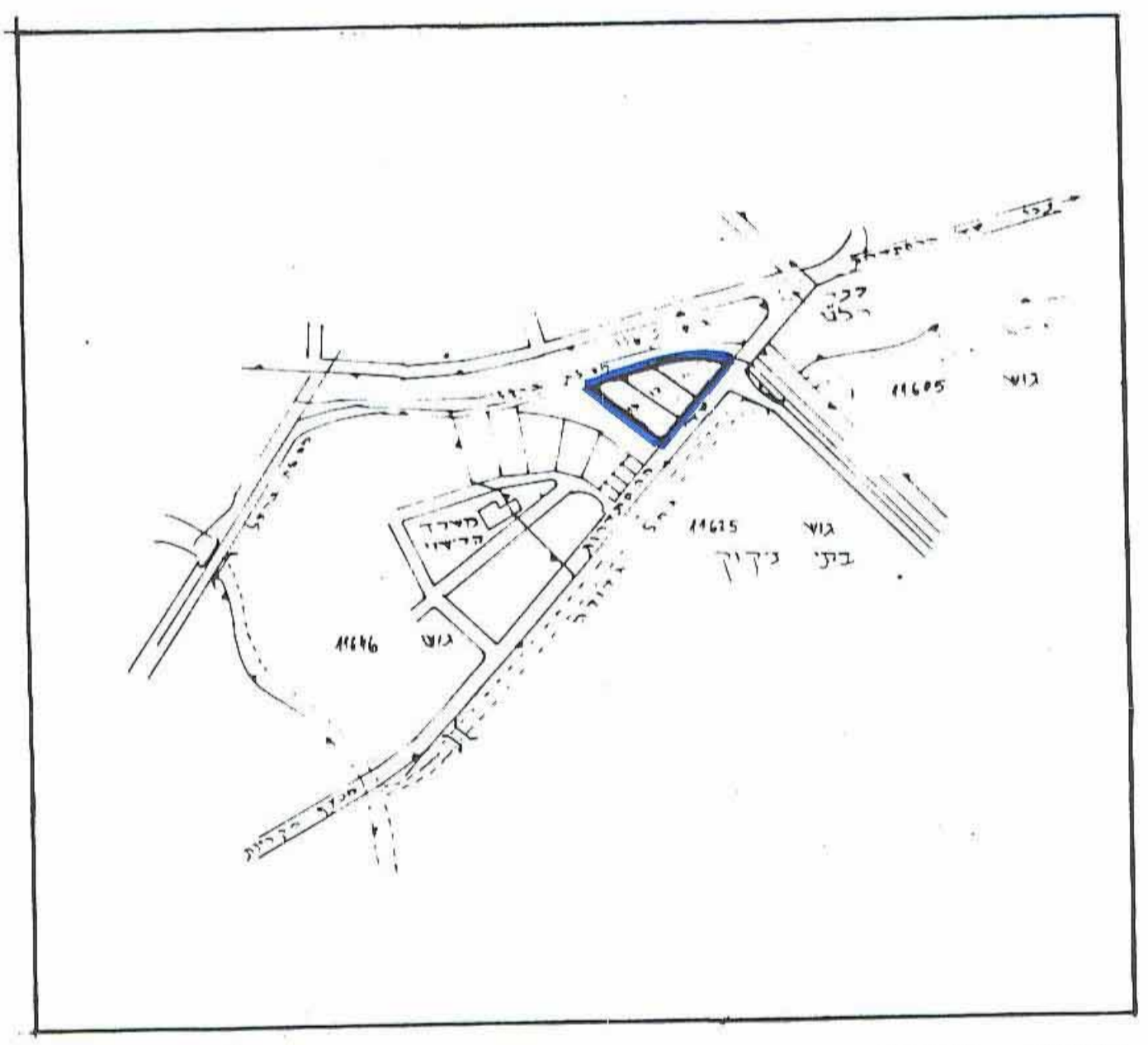
גוש 11610 חלקות 11,12,13



- מקרא:**
- גבול התכנית
  - אזור תעשייה ת-2
  - דרך מולעת או הדרכת דרך
  - קו רחוב
  - גבול גוש
  - גבול חלקה קיימת
  - גבול חלקה רשומה לביטול
  - מספר חלקה קיימת
  - מספר חלקה מולעת
  - חצית חנויות
  - קו בנין
  - בנין קיים

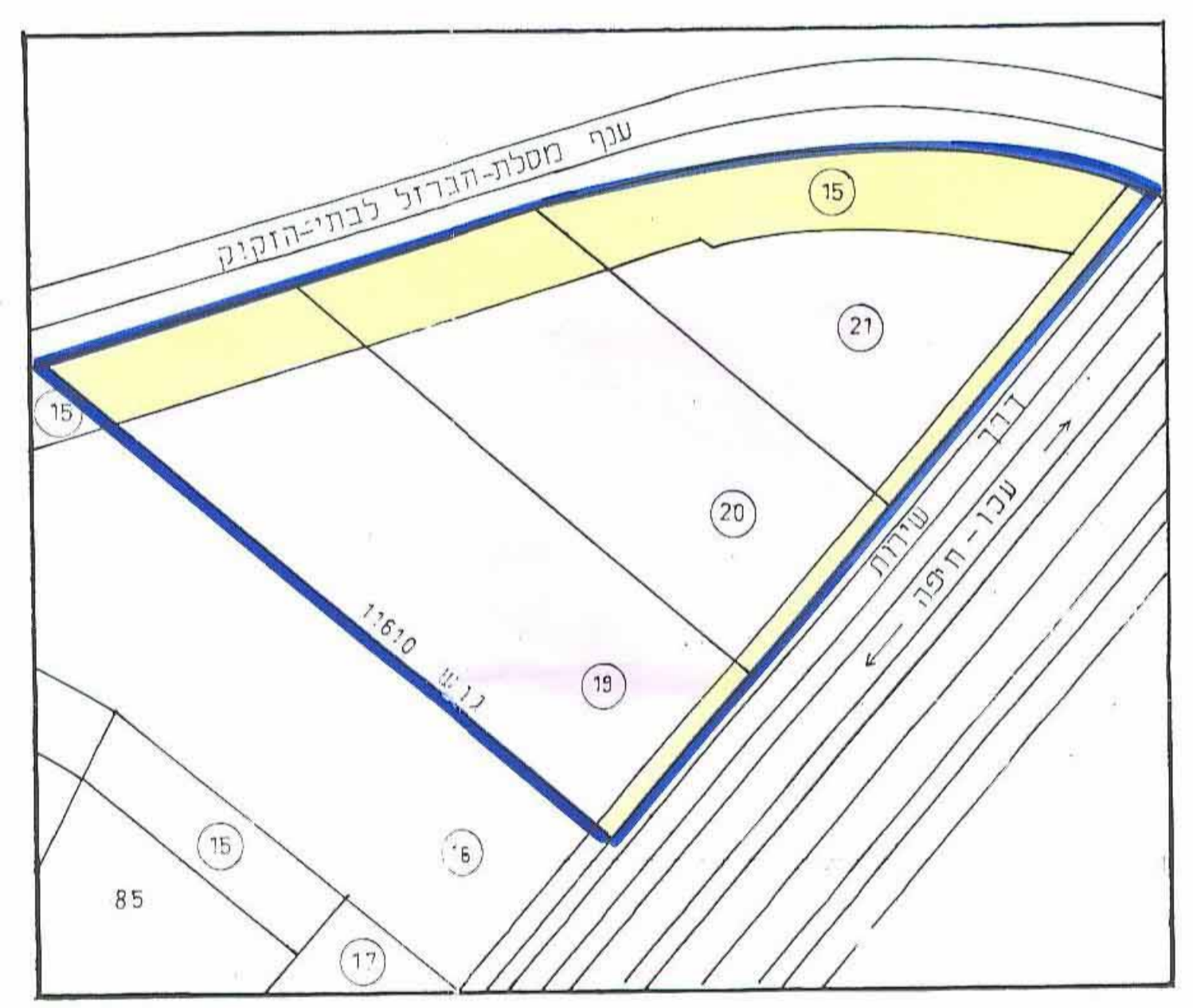
ק"מ 1:1250

מצב מוצע



ק"מ 1:10000

נדרשים סביבה



ק"מ 1:1250

חפ/604 - מצב מאושר

**טבלת שטחים**

תאור השטח	השטח במ"ר	%
איזור תעשייה-חלקה חולעת מס' 2004	9592	64.31
דרך גאול	6052	38.69
שטח התכנית	14644	100.00

הגדרה רשמית לתכנון ולבניה - חיסה  
 תכנית מס. חפ/1658  
 הוציאה לאור ב- 8.10.94  
 ב- 20.10.87  
 יושב ראש העדה  
 מנהל העיר

משרד תכנון וניהול חיסה  
 מוקם והתקן תכנית נוספת-1965  
 אישור תכנית מס. חפ/1658  
 הועדה המחוזית לתכנון ולבניה החליטה  
 ביום 8.10.94 לאשר את התכנית.  
 יו"ר הועדה המחוזית

הודעה על הקדמת תכנית מס. חפ/1658  
 מורסמה בליקוט הפרסומים מס. 4484  
 מיום 14.3.93

הודעה על אישור תכנית מס. חפ/1658  
 מורסמה בליקוט הפרסומים מס. 4484  
 מיום 7.9.93

יזום התכנית - בני משה קרסו בע"מ  
 בעל הקרקע - בני משה קרסו בע"מ  
 מתכנן - אמנון רפפורט, ארכיטקט

אמנון רפפורט - ארכיטקט ומתכנן עירוני  
 שדרות הניב 10, חיפה 34611  
 טלפונים: 06-246930, 04-246008  
 23 11 1994

לא לערכי רישום  
 תל אביב 4584  
 15.4.85  
 סדרד מוסקין  
 חתמו עכני לחדרידיק  
 צ.מ.היים - אנטורה.ש.צנעדי  
 ד"ר חריצון א. תל אביב  
 457686, 458327