

קיסריה

מחוז חיפה חרמג תכנון גלילי

תכנית מפורטת לפתוח חוף הרחצה בקיסריה א"ט 382/ג

הנקראת חוף רחצה קיסריה

נפה חדרה

גושים : 10616, 10619

שטח אזור התכנית : 80.8

ק.מ. 1:2500

מסדר תוכנית
 פקודה בנין ערים 1936
 ועדה מקומית לבניה ולתכנון ערים
 לאזור הנגלי - מחוז חיפה
 תכנית א"ט 382/ג
 מס' 10616
 הועברה לוועדה המחוזית לבניה ולתכנון ערים
 עם המלצה להקדשה, א"ט 4.3.57-א

מסדר תוכנית
 פקודה בנין ערים 1936
 ועדה מקומית לבניה ולתכנון ערים
 מחוז חיפה
 שטח התוכנית 10616
 תכנית א"ט 382/ג
 מס' 10616
 הועדה המחוזית ביטלה את התוכנית
 מיום 6.6.57
 החליטה לתקד את התכנית המקומית לעיל
 א"ט 10616
 מס' 382/ג

תכנית מס' 382/ג
 פורסמה לתקד בלוח
 1190 מס' 25.7.57
 מס' 548

תכנית מס' 382/ג
 פורסמה לתקד בלוח
 892 מס' 15.2.62
 מס' 910

תכנית מס' 382/ג
 פורסמה לתקד בלוח
 1738 מס' 19.7.62
 מס' 945







מסדר תוכנית
 פקודה בנין ערים 1936
 ועדה מקומית לבניה ולתכנון ערים
 לאזור הנגלי - מחוז חיפה
 תכנית א"ט 382/ג
 מס' 10616
 הועברה לוועדה המחוזית לבניה ולתכנון ערים
 עם המלצה לטמן חוקף מילימטר 100
 מס' 15.4.58

מסדר תוכנית
 פקודה בנין ערים 1936
 ועדה מקומית לבניה ולתכנון ערים
 מחוז חיפה
 שטח התוכנית 10616
 תכנית א"ט 382/ג
 מס' 10616
 הועדה המחוזית ביטלה את התוכנית
 מיום 13.5.58
 החליטה לתת חוקף לתכנית המקומית לעיל
 א"ט 10616
 מס' 382/ג

תכנית מס' 382/ג
 פורסמה לתקד חוקף בלוח
 1382 מס' 24.7.58
 מס' 613

תכנית מס' 382/ג
 פורסמה לתקד חוקף בלוח
 1464 מס' 21.8.58
 מס' 617

באזורים

-  גבול התכנית
-  סלעים בולטים מהרם
-  גבול סלעים תת-ימיים
-  קו החוף
-  סוגר בליט
-  גבול חלקות ביטוח

החליטה לתקד
 מס' 10616
 מס' 382/ג



תרשים המקום

ק.מ. 1:20000

