



# אל ביאדה

מחוז חיפה  
שטח גלילי לתכנון עיר  
תכנית בנין ערים מפורטת מס. ג/481





תכנית מס' 481/ג מרחבה לחקרה בילקיש  
מס' 185-61 מרחב 1299  
מס' 895 מרחב 1299

משרד הפנים  
שקודה בנין ערים 1936  
ועדה מקומית לבניה ולתכנון ערים  
לאזור הנגילי - מחוז חיפה  
תכנית אלביאדה מס' 481/ג  
הועברה לוועדה המחוזית לבניה ולתכנון  
עם הסלצה לסתן חוקף יאמא 196  
אשריך 17-12-65  
במל' מלשבת המחוזית לתכנון  
יושב ראש הוועדה

משרד הפנים  
חוק התכנון והבניה חשכ"ה-1965  
מחוז חיפה  
מרחב תכנון מקומי אלביאדה  
תכנית מס' 481/ג  
הועדה המחוזית בישיבתה ה' 318  
מיום 28-12-65 החליטה לתת תוקף  
לתכנית המוכרת לעיל.  
שגן מנהל כללי לתכנון  
יורב ראש רועיה

תכנית מס' 481/ג מרחבה לשנת חוקף בילקיש  
מס' 5-5-66 מרחב 1555  
מס' 1295 מרחב 1295

## מקרא

-  גבול התבנית
-  אזור מגורים רגיל
-  אזור מגורים צפוף (שטח בנוי)
-  מספר הדרך
- קו בנין
- רוחב הדרך