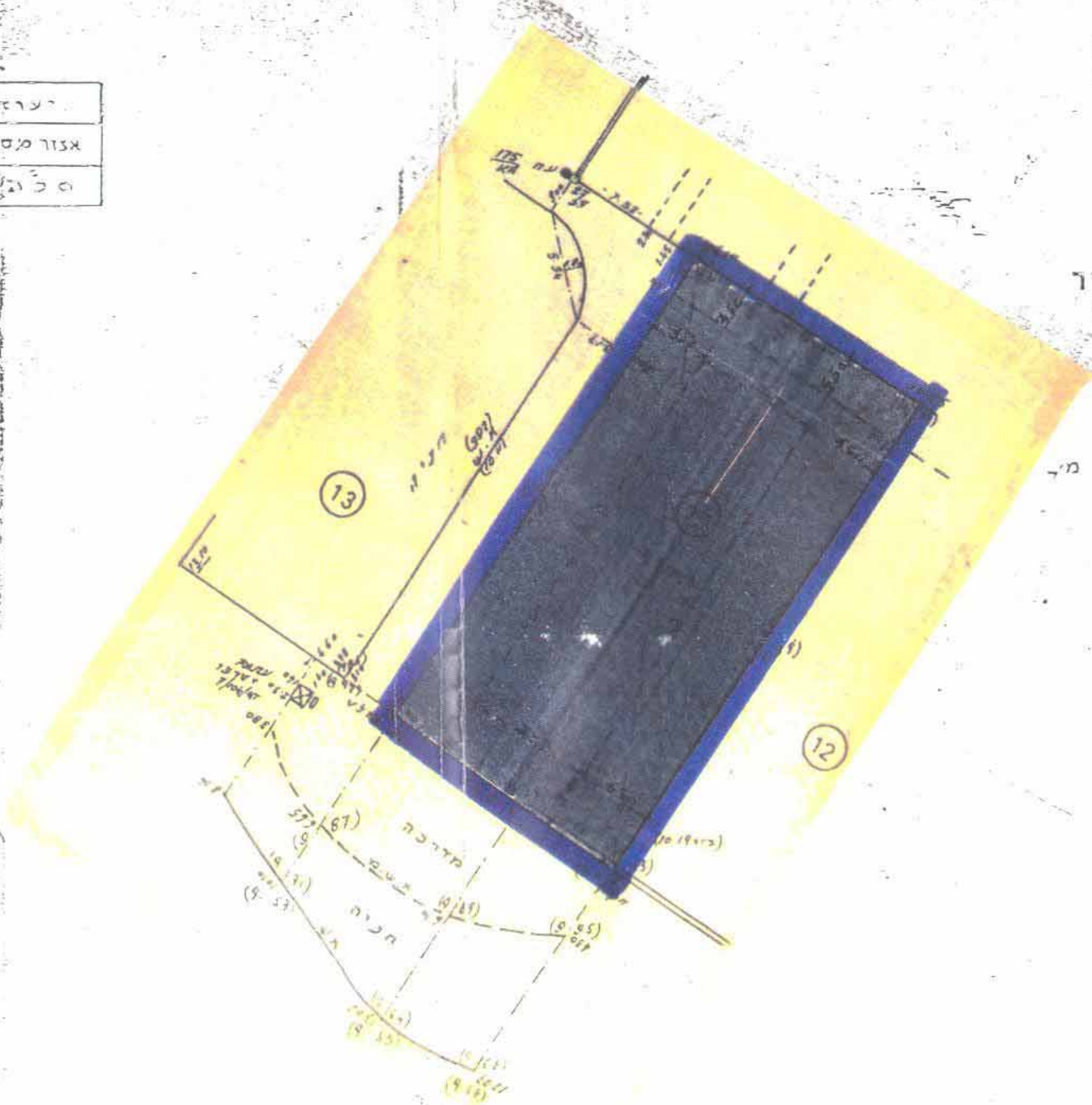
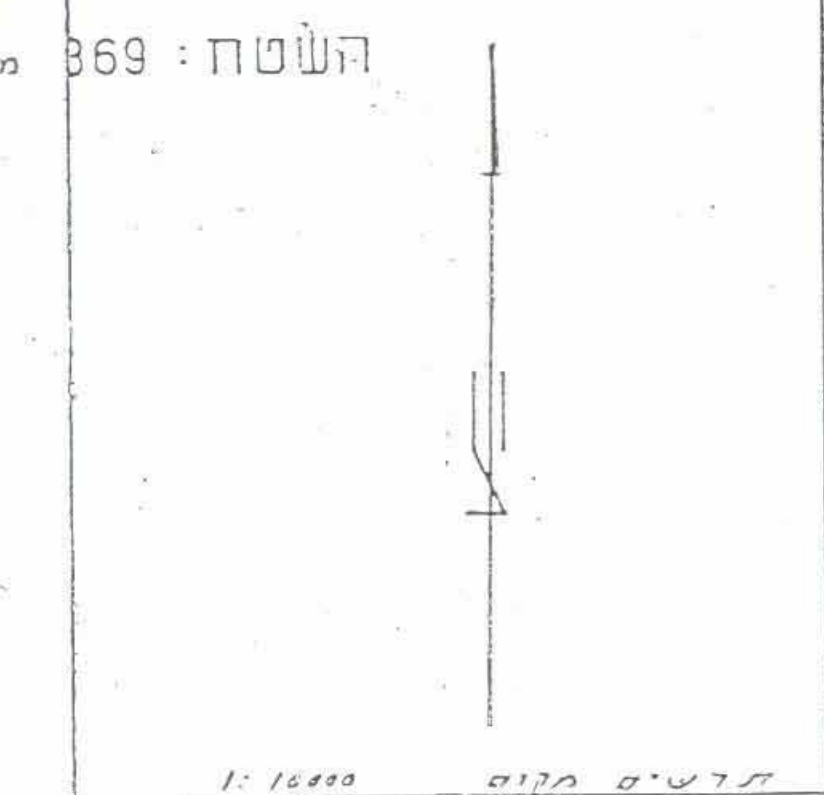


צויד שטחים		
י"מ	מ"ר	מ"ר
100	363	אזור מסחרי
100	363	סכ"מ



מקום: קרית אתא  
 גוש: 11023  
 חלקה 79  
 הוכן עבור: מזרחי  
 קנ"מ: 1:250



# מוצע מוצע

הוכן לעם הגשם לועדה מקומית לנגן  
 עדים קרית אתא בקשר עם בקשה לסימו  
 בנין

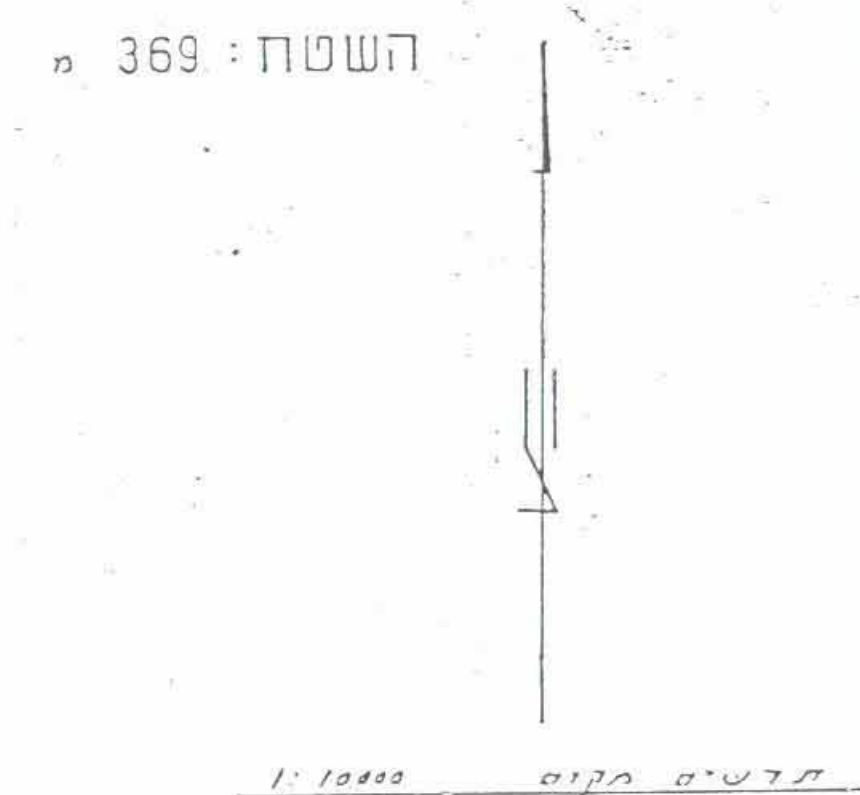
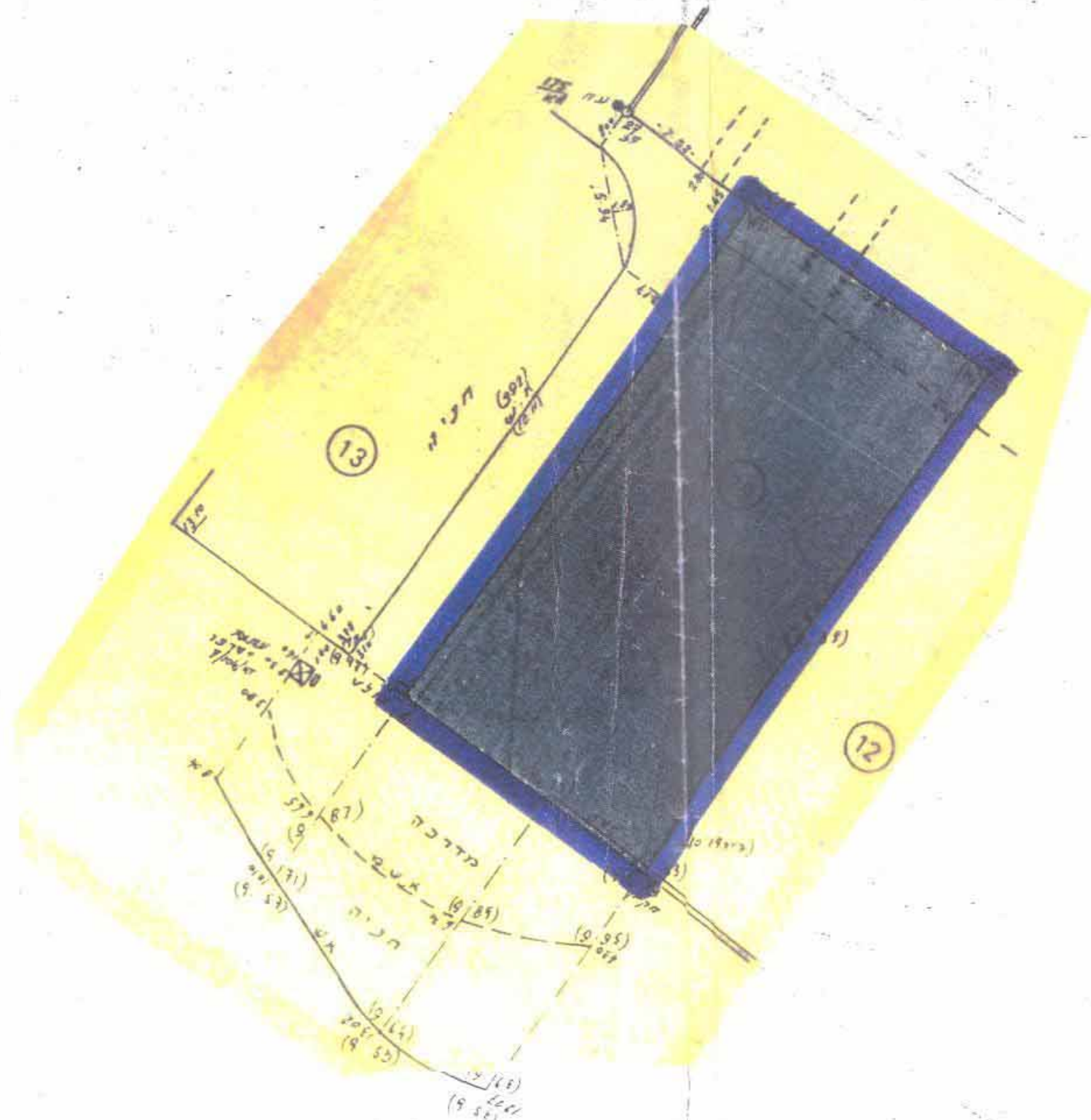
קרית אתא 7.95  
 מועד מוסקר  
 דניאל מסי

5. כרטיס מודדמוסקר בל גמיל 10 קריים 726465

# מרחב תכנון מקומי קרית אתא

תשריט המצורף לשינוי  
 תכנית מתאר מס כ/238

מקום: קרית אתא  
 גוש: 11023  
 חלקה 79  
 הוכן עבור: מזרחי  
 קנ"מ: 1:250



# מוצע קיים

הוכן לעם הגשם לועדה מקומית לנגן  
 עדים קרית אתא בקשר עם בקשה לה  
 בנין

קרית אתא 7.88  
 מועד מוסקר  
 דניאל מסי

5. כרטיס מודדמוסקר בל גמיל 10 קריים 726465

הועדה המקומית לתכנון ובניה  
 קרית אתא  
 תכנית מס כ/238  
 הומלטה להפקדה  
 בישיבה 50  
 3.7.92  
 יושב ראש הועדה  
 סגור

מקרא:  
 גבול התכנית  
 גבול חלקה  
 שטח מסחרי  
 קו בנין

מפת הדקע ממוסדת על גרידה של ל. כמאי. מס רשיון 357 מתאריך 21.7.88

בעל הקרקע על  
 היום על

הועדה המקומית לתכנון ובניה  
 קרית אתא  
 תכנית מס כ/238  
 הומלטה להפקדה  
 בישיבה 44  
 27.2.89  
 תאריך על

משרד התיישבות מרחוז חיפה  
 חוק תשי"ג-1965  
 אישור ת.מ. 238/כ  
 הועדה המוועדות, תכנון ולבניה החליטה  
 ביום 1.3.94 לאשר את התכנית.  
 יושב ראש הועדה המחוזית

הודעה על אישור תכנית מס. 238/כ  
 מורטמה בולקוט הפרסומים מס. 451  
 מיום 21.10.93

הודעה על אישור תכנית מס. 238/כ  
 מורטמה בולקוט הפרסומים מס. 4228  
 מיום 4.7.94