

תכנית שיכון ציבורי קרית ים

הוכנה על פי חוק רישום שיכונים ציבוריים

(הוראת השנה) תשכ"ד - 1964

תכנית מס' 2/44/13 שינוי מס' ל-2/44/6

מחוז: חיפה

נפה: חיפה

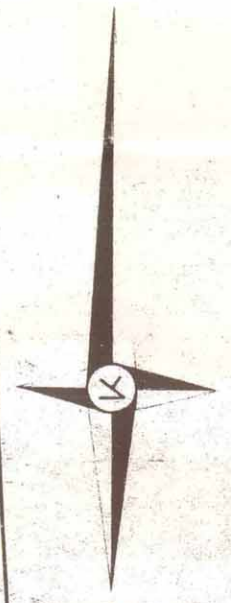
מקום: קרית ים

גוש: 10444 10421

חלקה: 34
731, 477, 478, 1185, 1190
1191, 1245-1248, 1291, 1292,
1294, 1295, 1301, 1480

שטח התכנית: 35.760 ד

חוק רישום שיכונים ציבוריים
הוראת השנה - תשכ"ד - 1964
ועדת תאום
אושר בהתאם לחוק הנ"ל
תאריך: 19.3.65
חתימת יו"ר הוועדה
חתימת יו"ר המועצה
חתימת יו"ר מנהל מקרקעי ישראל
חתימת יו"ר הוועדה המימון

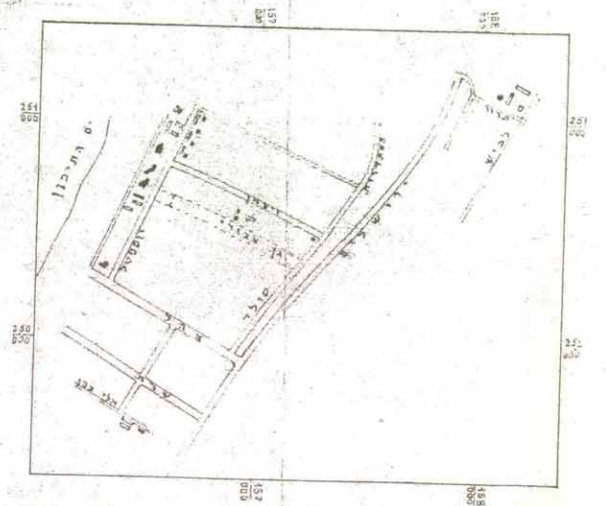
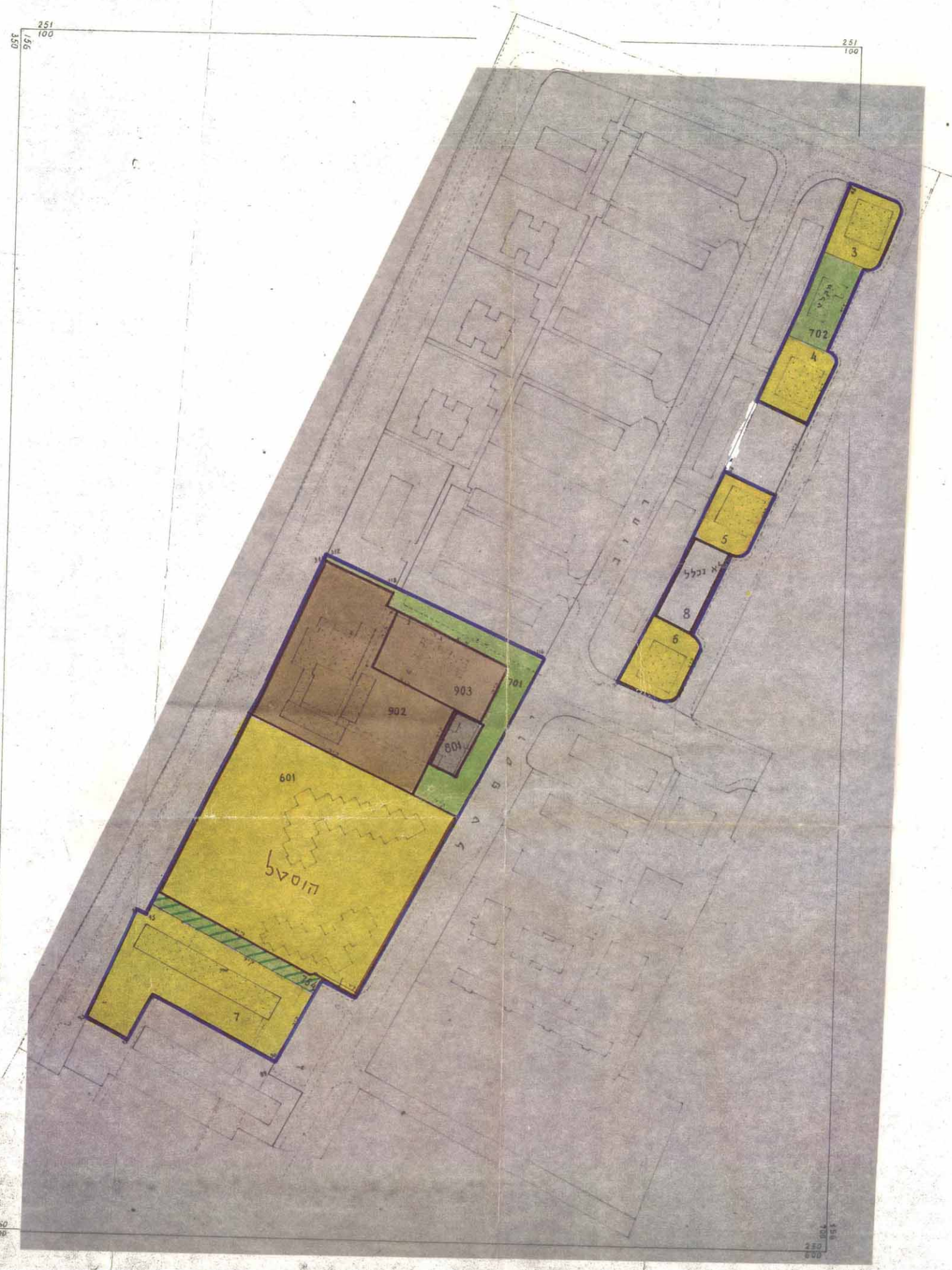
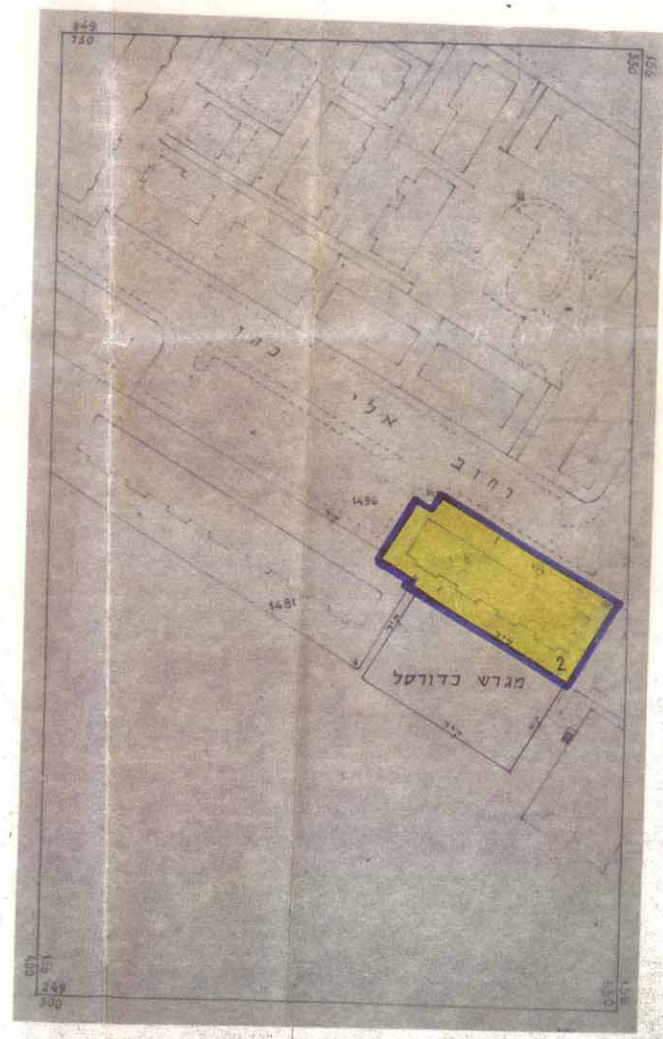
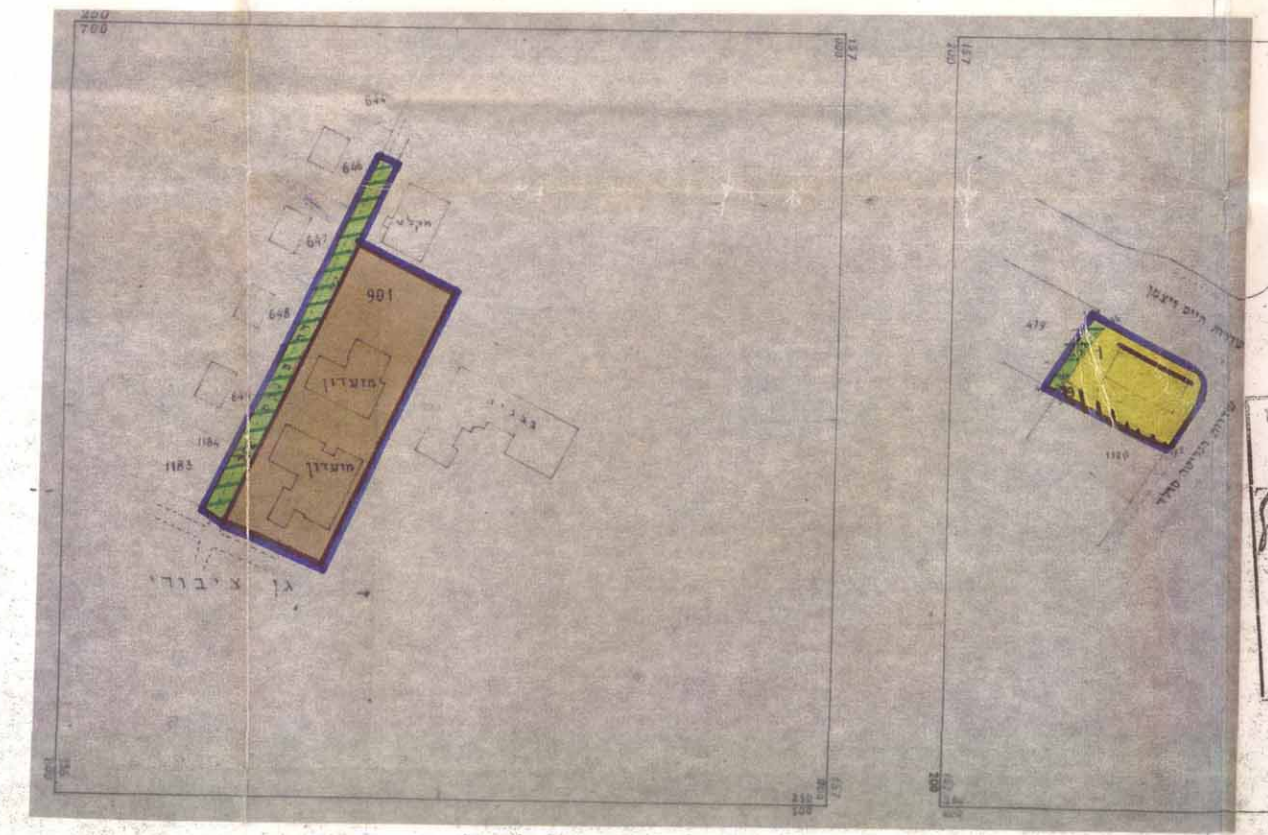
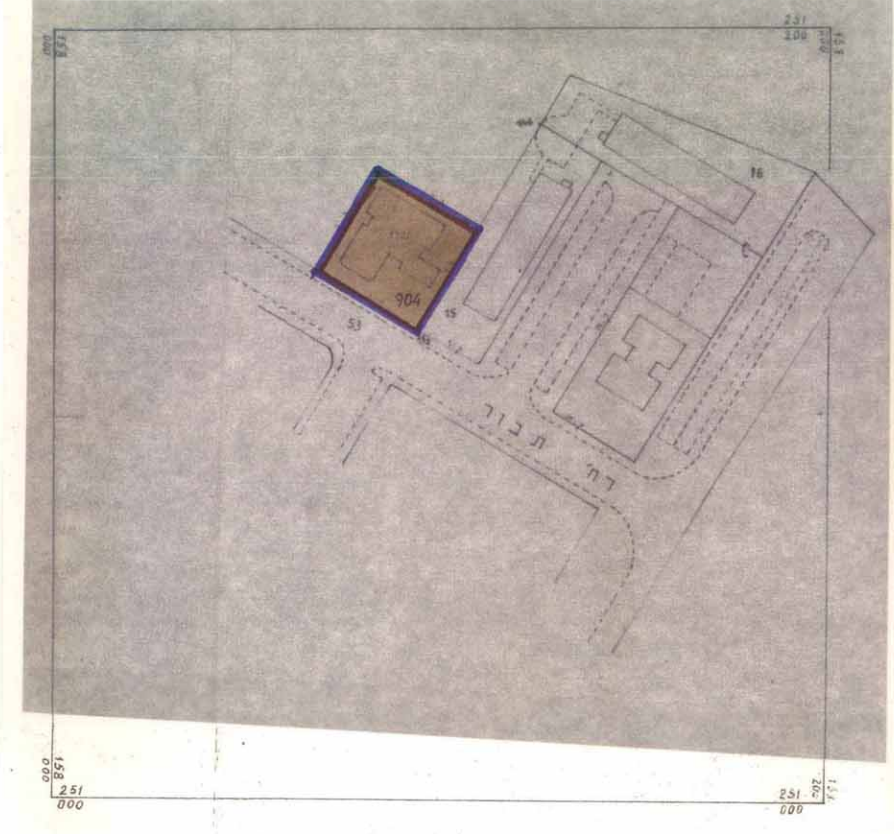
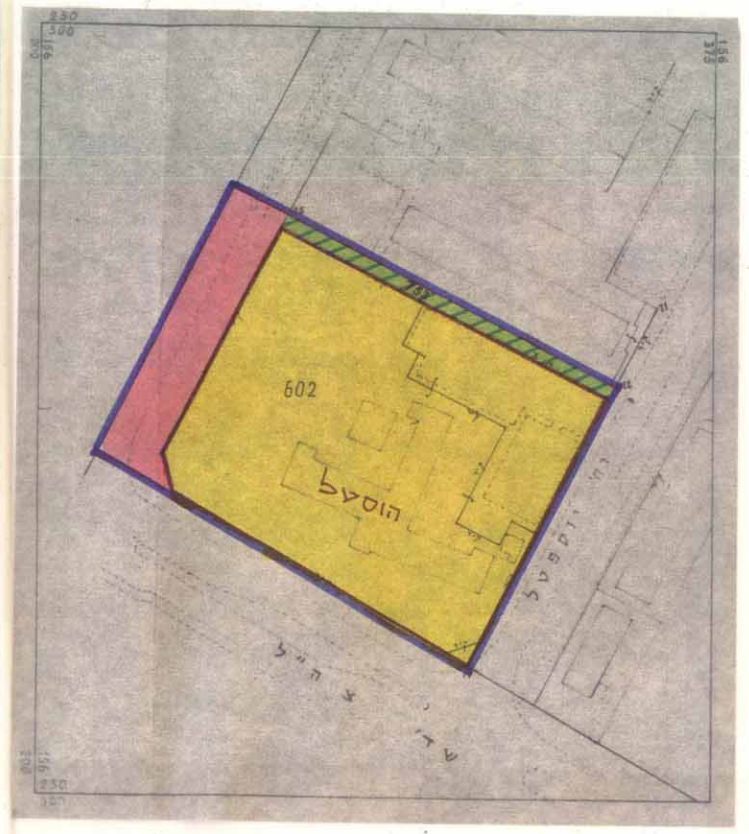


ק.נ. 1250

חתימת הוועדה והמגיש
משרד התכנון והשיכון

חתימת בעל הקרקע
מנהל מקרקעי ישראל

עמיגור



תרשים הסביבה 1:20000

מקרא

- גבול התכנית
- שטח למגדש מיוחד
- אזור מגורים 4-3 קומות
- אזור מסחרי
- הזיה מסחרית
- שטח לבנין צבורי
- דרך להולכי רגל
- דרך וחניה צבורית
- שטח להשלמה
- שטח לא נכלל
- גנים

צבילת אזורים ושטחים

שם האזור	מס' המגורים	השטח בדונמים	השטח %
אזור מגורים 3-4 קומות	1-7	7.690	21.5
אזור מסחרי	801	0.350	1.0
שטח לבנין צבורי	901-904	7.210	20.2
גנים	701-702	2.130	5.9
שביל להולכי רגל	751-754	1.250	3.5
דרך וחניה צבורית	-	1.200	3.4
שטח להשלמה	9	0.110	0.3
שטח לא נכלל	8	0.650	1.8
שטח לבנין מיוחד	601-602	15.170	42.4
סה"כ		35.760	100.0