שטח תכנון ערים גלילי מחוז חיפה

תסריט מצורף ל- תכנית בנין ערים מפורטת מס. 399

דרך חדרה - חיפה

קטע מס. 7

מקרא

▬	גבול התכנית	▨	שטח חקלאי
—·—	גבול גוש	◇	בנין קיים
—	גבול חלקה	═	גשר, גשרון
— — —	גבול תכנית מאושרת בתחום התכנית המוצעת	—	מסילת ברזל

רוחב מוכרז ← ▬ ← סלילה קיימת

קנה־מדה 1:2500

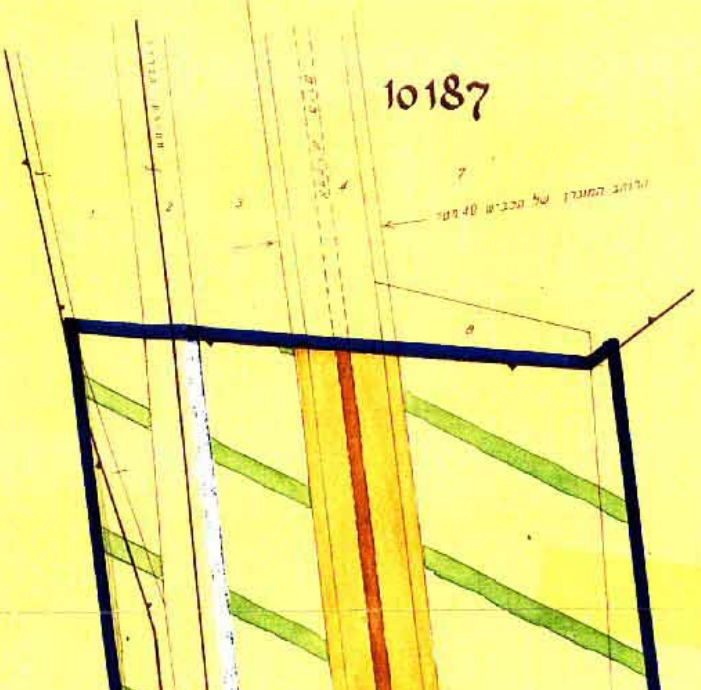
10187
1
2
3
4
7
8
הרוחב המוכרז של הכביש 40 מטר

תרשים הסביבה
ומפת מפתה
לקטעי התסריט

קנה־מדה ~ 1:100,000

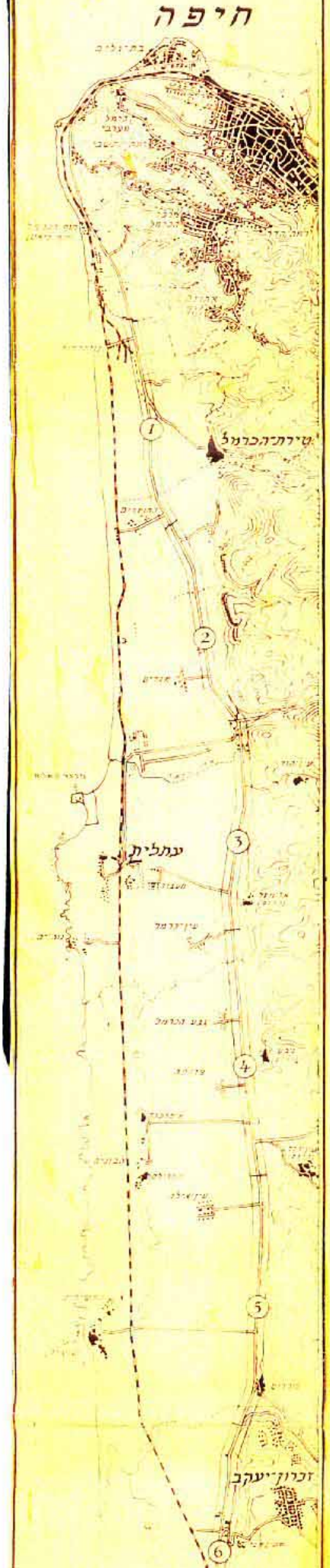
חיפה
בת-גלים
כרמל מערבי
טירת-הכרמל
1
2
3
עתלית
עין-הכרמל
גבע הכרמל
4
5
זכרון-יעקב
6

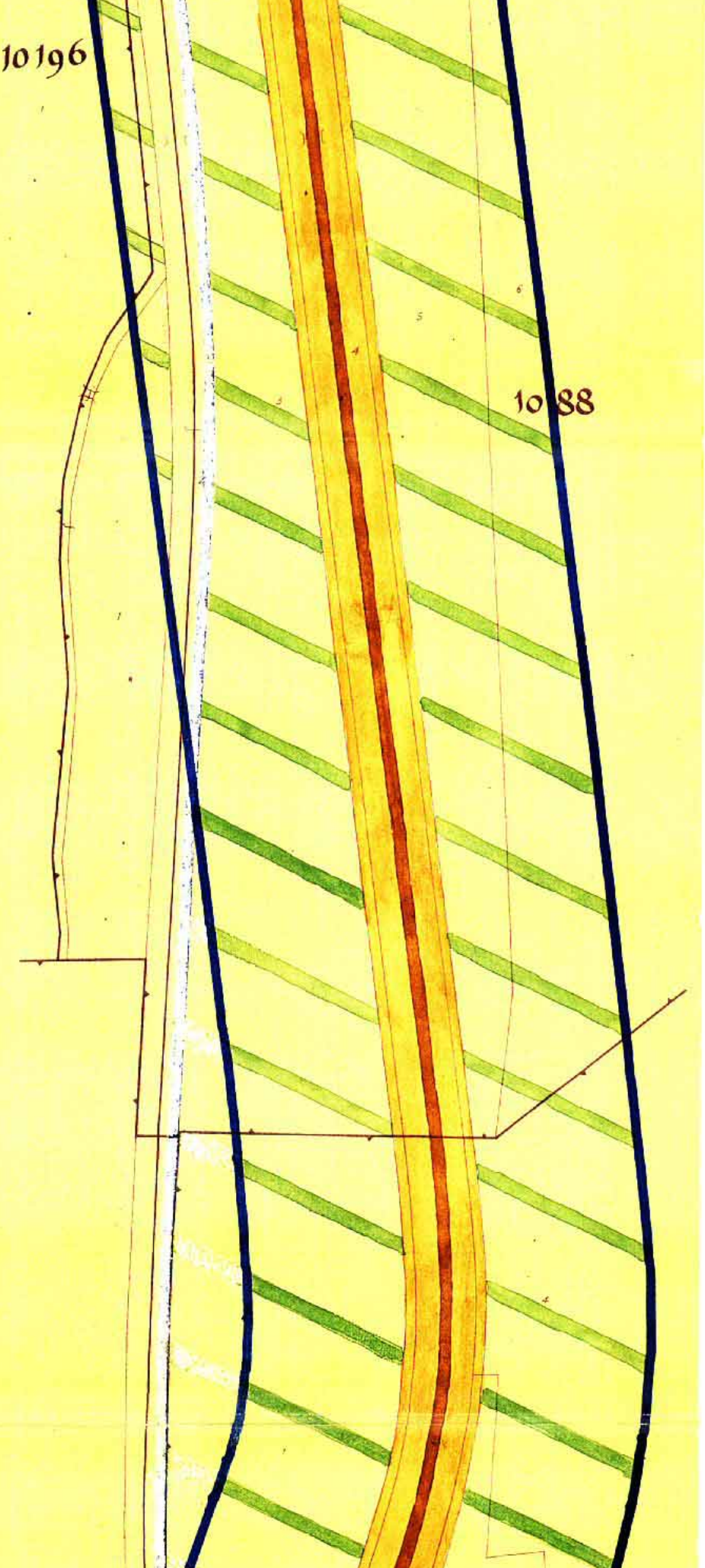
10196
10188

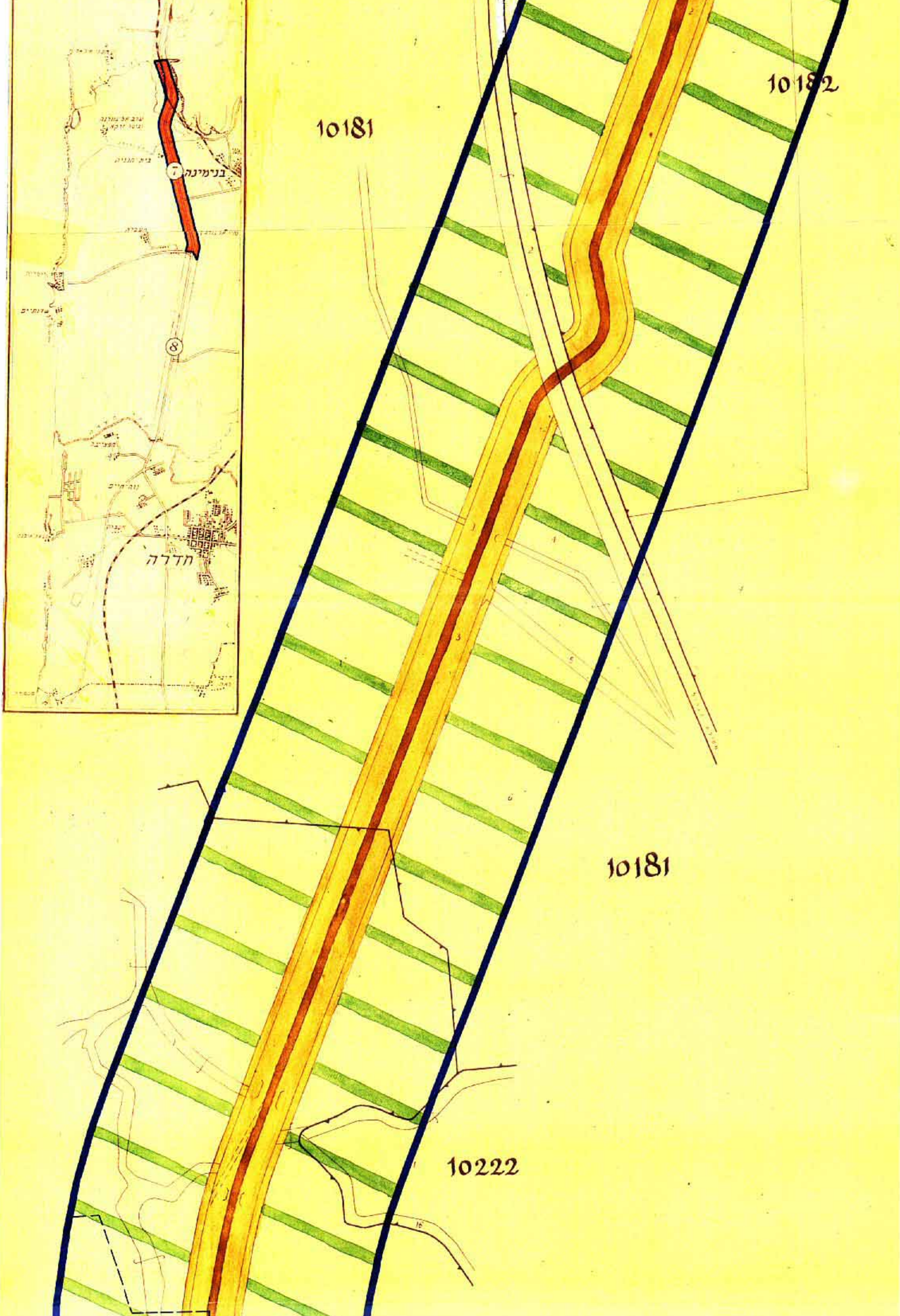
10181
10182
בנימינה
7
בית חנניה
8
חדרה
10181
10222

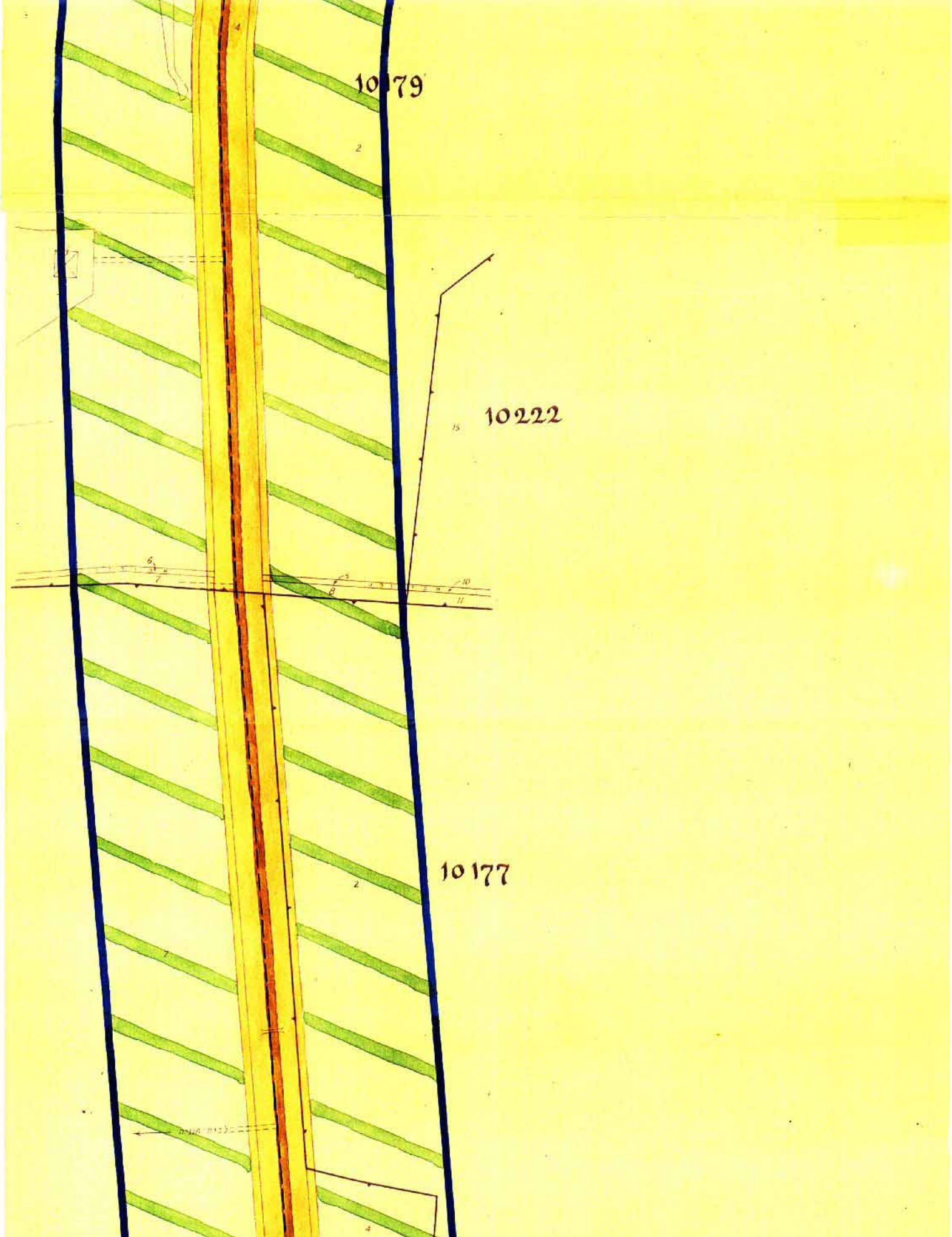
10179
2
10222
15
6
7
8
10
11
10177
2
4

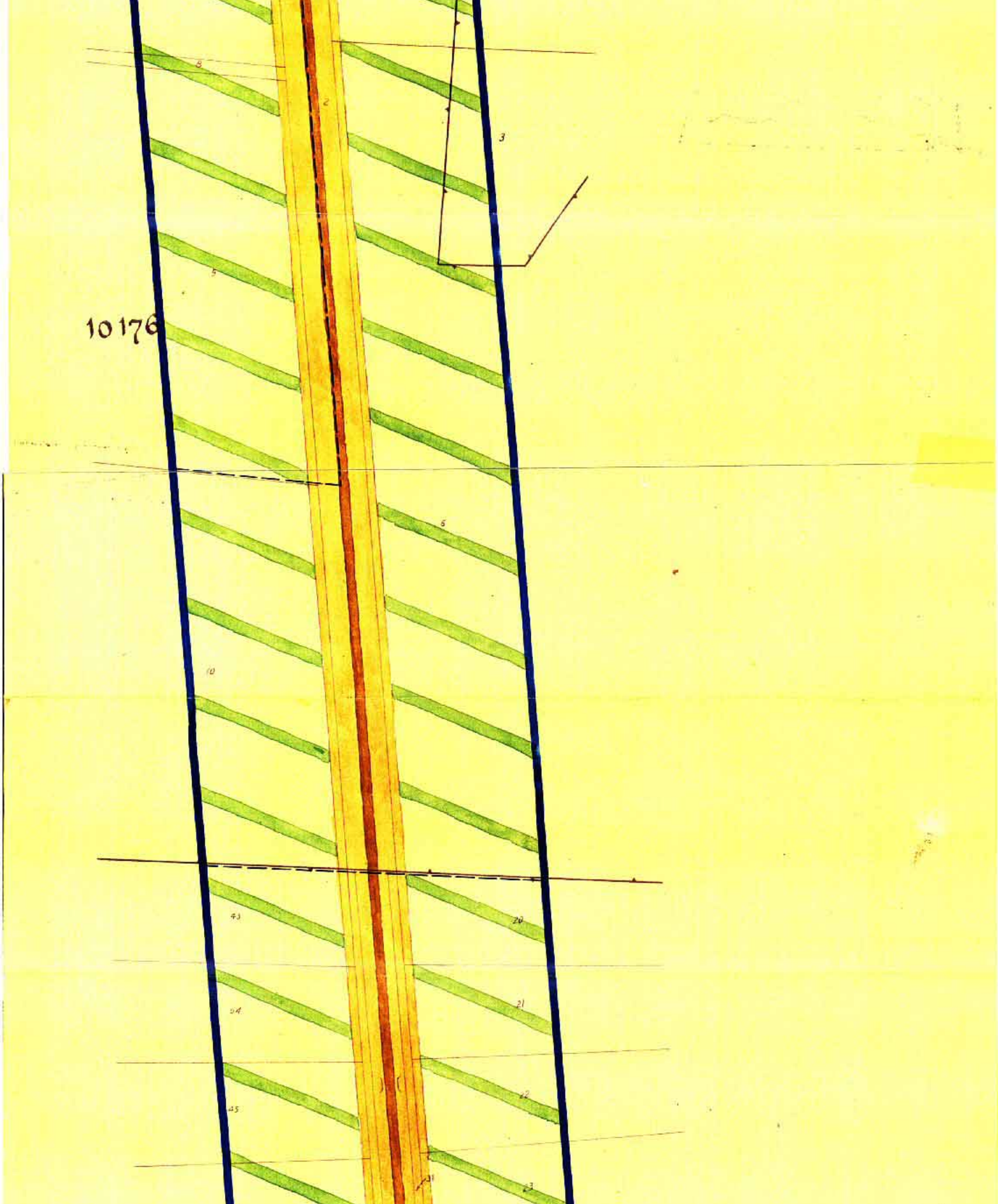
8
2
3
5
10176
6
10
43
20
44
21
45
22
31
23

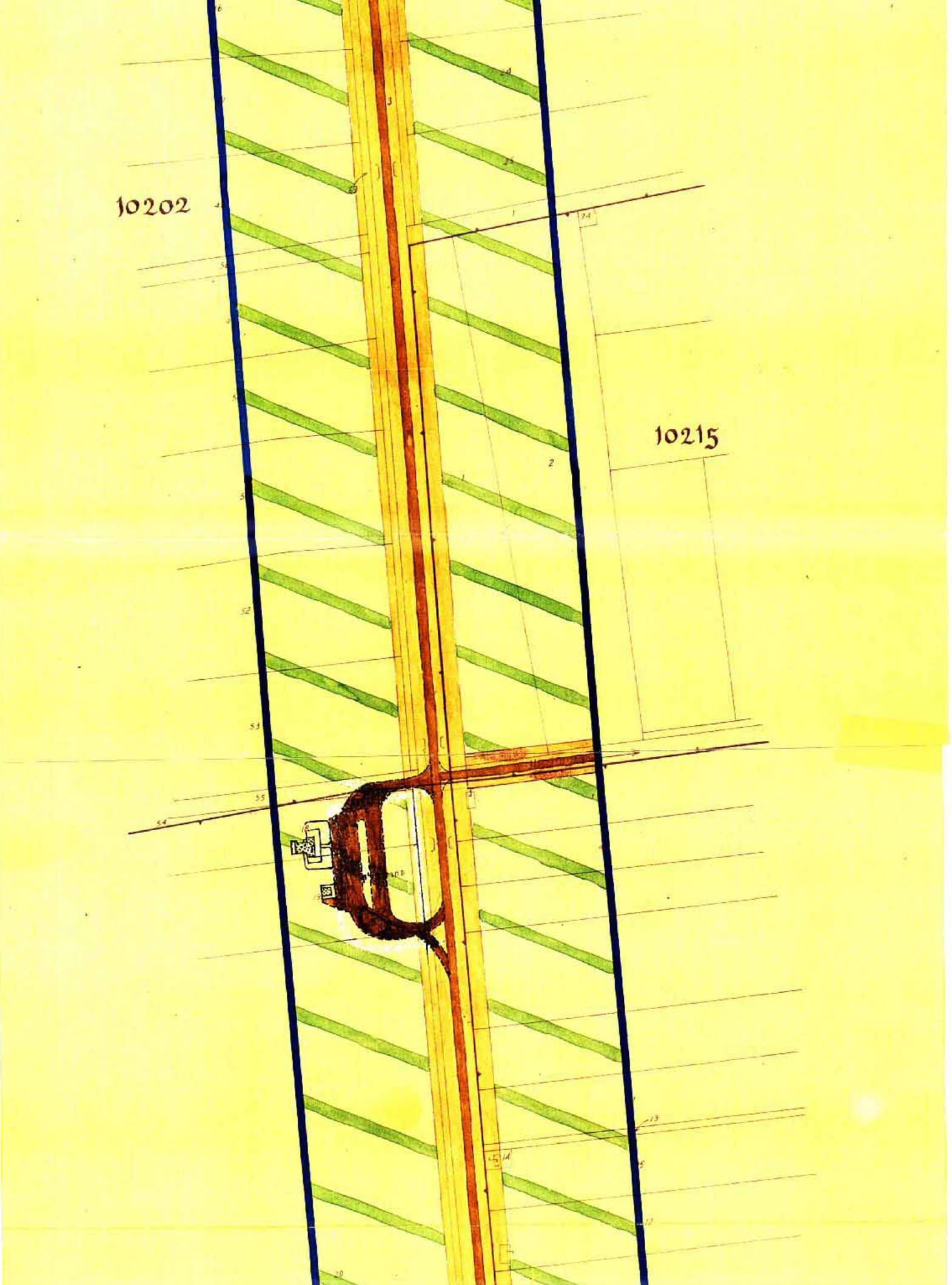
10202
10215
24
25
3
1
2
52
53
55
54
13
12
10

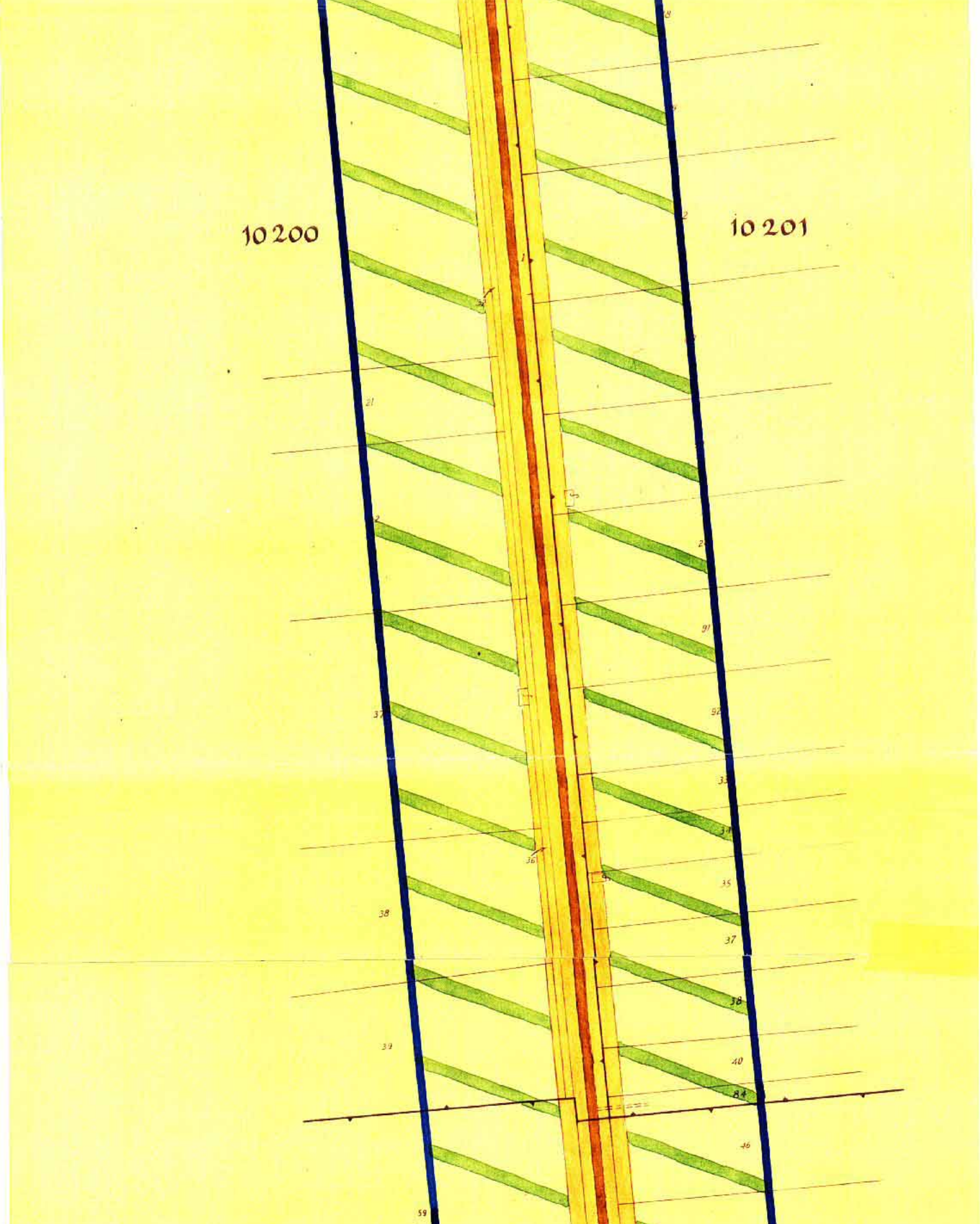
10200
10201
21
37
38
39
59
24
91
92
33
34
35
36
37
38
40
84
46

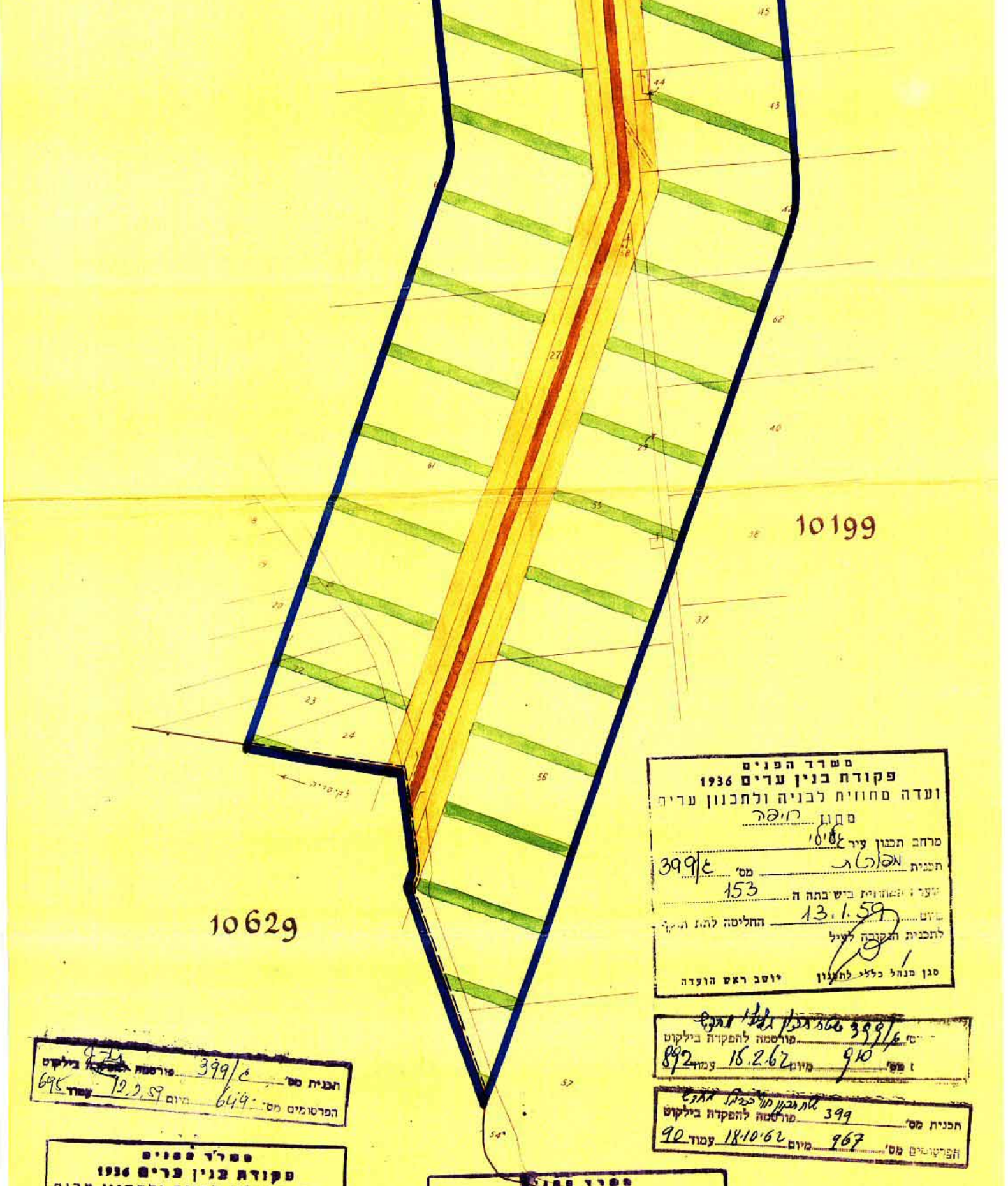
45
44
43
42
58
62
27
40
29
61
55
38
10199
8
9
20
37
22
23
24
לקיסריה
56
10629
57
54°

משרד הפנים
פקודת בנין ערים 1936
ועדה מחוזית לבניה ולתכנון ערים
מחוז חיפה
מרחב תכנון עיר גלילי
תכנית מפורטת מס' 399/ג
הועדה המחוזית בישיבתה ה 153
מיום 13.1.59 החליטה לתת תוקף
לתכנית הנקובה לעיל
סגן מנהל כללי לתכנון   יושב ראש הועדה

[illegible]
תכנית מס' 399/ג פורסמה להפקדה בילקוט
הפרסומים מס' 910 מיום 15.2.62 עמוד 892

[illegible]
תכנית מס' 399 פורסמה להפקדה בילקוט
הפרסומים מס' 967 מיום 18.10.62 עמוד 90

תכנית מס' 399/ג פורסמה [illegible] בילקוט
הפרסומים מס' 649 מיום 12.2.59 עמוד 695

משרד הפנים
פקודת בנין ערים 1936
ועדה מקומית לבניה ולתכנון ערים
לאזור הגלילי — מחוז חיפה
תכנית מפורטת מס' 399/ג
הועברה לועדה המחוזית לבניה ולתכנון ערים
עם המלצה להפקדה. בישיבתה 106 מ-8.11.57
מנהל [illegible] לתכנון   יושב ראש הועדה

מדינת ישראל

משרד הפנים
פקודת בנין ערים 1936
ועדה מחוזית לבניה ולתכנון ערים
מחוז חיפה
מרחב תכנון ערים גלילי מחוז חיפה
תכנית מפורטת מס' 399/ג
הועדה המחוזית בישיבתה ה 135
מיום 14.1.58 החליטה להפקיד
את התכנית הנקובה לעיל