


תכנית שכונ צבורי טידת הכדמל

הוכנה על פי חוק רישום שכונות צבוריים
(הוראת רישעה) תשכ"ד 1964
תכנית מס. 2/20/3
(ת.ח.ן מס. 2 לתכנית מספר 1/2/20)



קמ. 11250

זנב סגורים: 10690, 10707, 10708

חוק כות ה.ז.מ.: מסדר השיכון 58.1.64
חוקי המגיש: מסדר השיכון 58.1.64
התימות בעל הקדומע: תוכנית הקדומע (א.י.א.מ.)

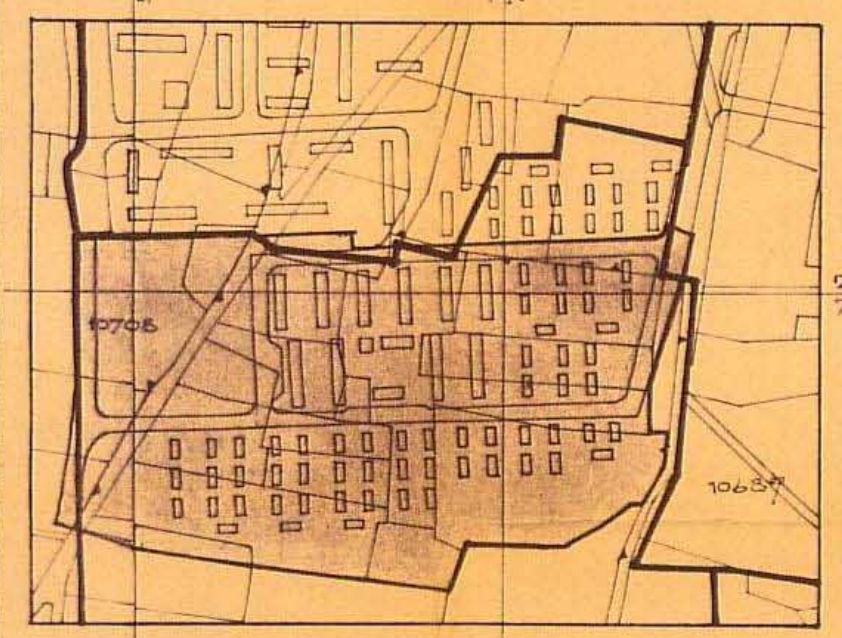
חוק רישום שכונות צבוריים
הוראת רישעה - תשכ"ד - 1964
ועדת תאום
אושר בהתאם לחוק הנ"ל
תאריך: 21.8.68
חתימת נציג שר השכון-יוד (א.י.א.מ.)
חתימת נציג שר הפנים (א.י.א.מ.)
חתימת נציג מנהל משרד השיכון (א.י.א.מ.)

מקרא

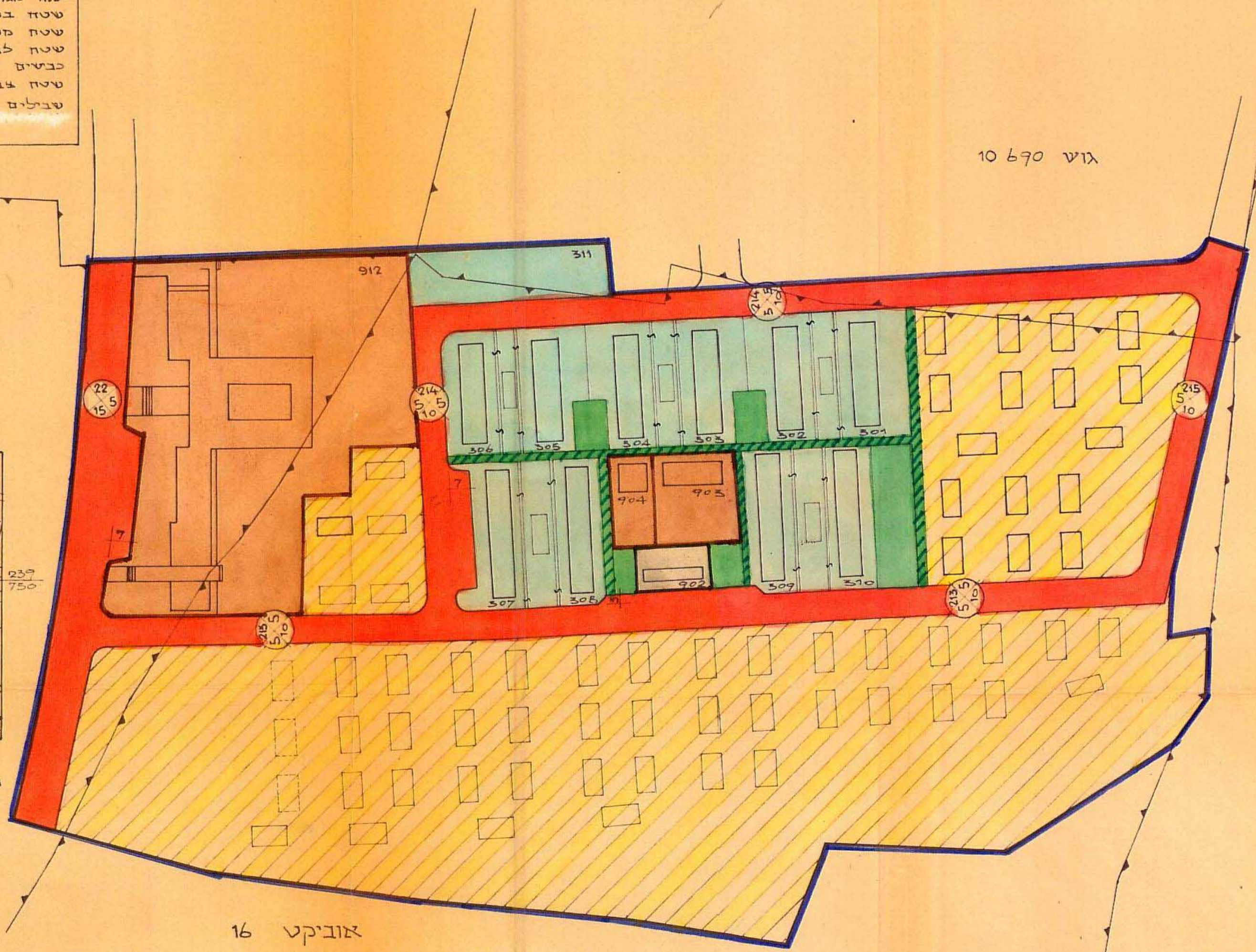
- גבול התכנית
- אזור מגורים - 2 קומות
- שטח בניני צבור
- שטח מסחרי
- שטח לתכנון מחדש
- כבישים וחניות
- מספר הרחוב
- קו בנין
- רחוב הרחוב
- שטח צבורי פתוח
- שבילים

14.99%	11,959	אזור מגורים
14.89%	11,640	שטח בניני צבור
0.40%	0.325	שטח מסחרי
51.91%	41,406	שטח לתכנון מחדש
15.47%	12,343	כבישים וחניות
1.56%	1,244	שטח צבורי פתוח
1.08%	0,889	שבילים

סה"כ 79,776 דונם



תרשים הסביבה
ק"מ 1:5000



16 אוביקט

גוש 10707

הוגש לאישור ועדת התאום ע"י משרד השכון.