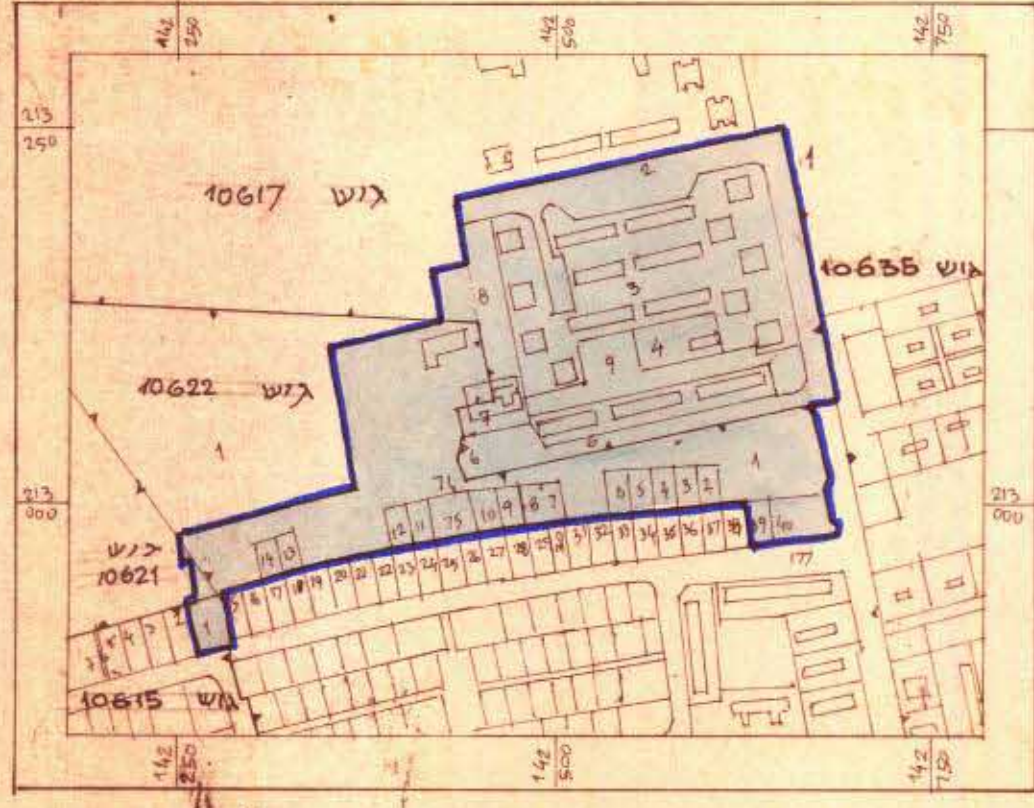



תכנית שיכון ציבורי

אור עקיבא

הוכנה על פי חוק רישום שיכונים ציבוריים
(הוראת השעה) תשכ"ד - 1964
תכנית מס': 2/28/6
שנוי מס' 4 ל- 2/28/1 ושנוי מס' 1 ל- 2/28/3



תרשים הסביבה קנ"מ 1:5000

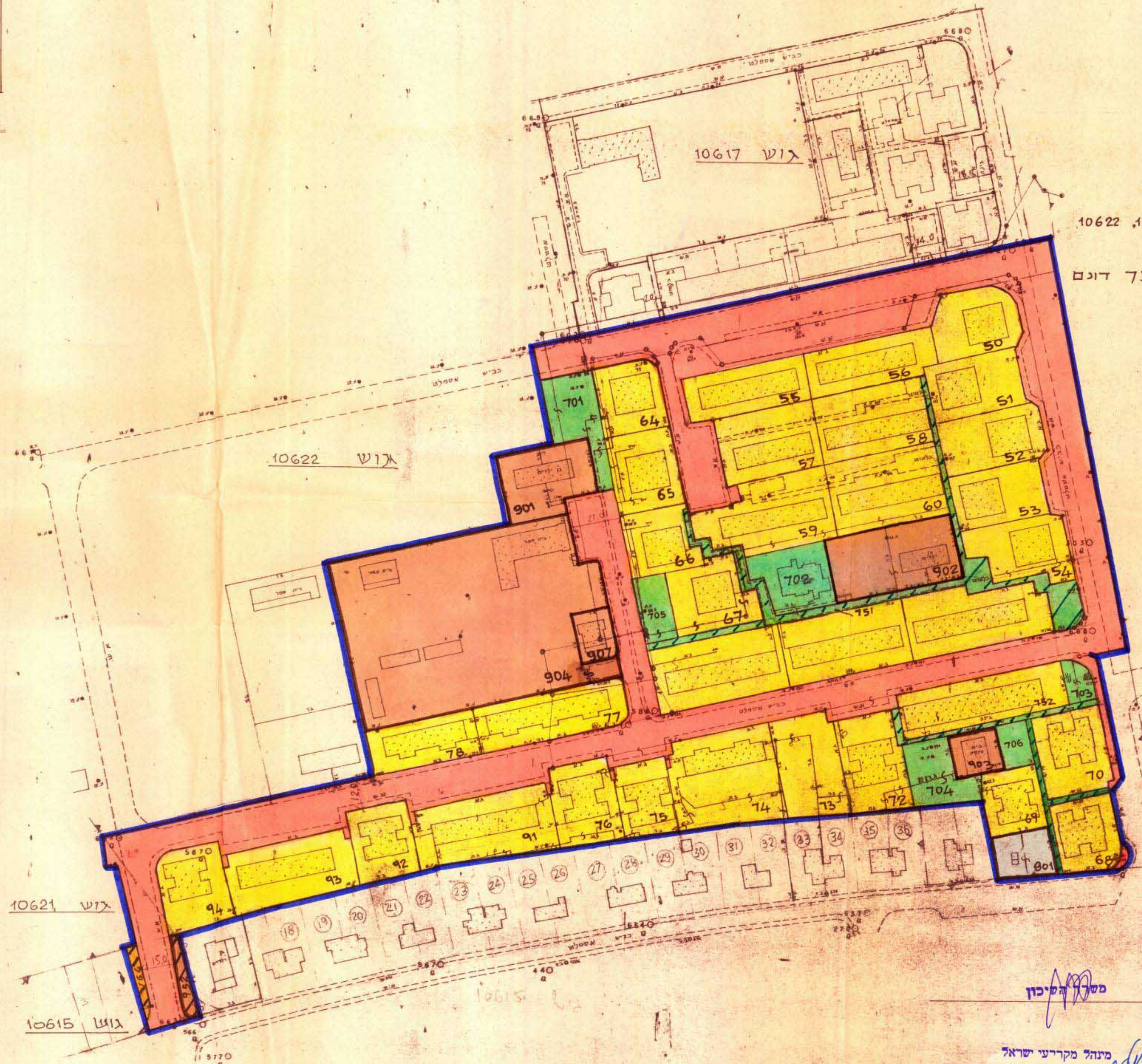


מקרא

- גבול התכנית
- אזור מגורים - קומה אחת
 - אזור מגורים - 3-4 קומות
 - אזור מסחרי
 - שטח לבנין ציבורי
 - שטח ציבורי פתוח
 - שטח להשלמה
 - דרך וחניה ציבורית
 - שביל להולכי רגל

טבלת אזורים ושטחים

שם האזור	מגרש מספר	השטח ב'דונם	השטח ב'מ"ר	ע"מ
אזור מגורים	164, 94-31, 78-50	36,751	49,70	
אזור מסחרי	801	520	0.70	
שטחים לבנין ציבורי	952, 901, 904-901	10,903	14.75	
שטחים ציבוריים פתוחים	706-701	2,858	3.86	
דרכים וחניות		21,021	28.43	
שבילים	752, 751	1,895	2.56	
סה"כ		73,948	100%	



מחוז : חיפה
נפה : חדרה
מקום : אור עקיבא
בגושים : 10622, 10621, 10617, 10615
שטח התכנית : 73,948 דונם

חוק רישום שבונים ציבוריים
הוראת השעה - תשכ"ד - 1964
ועדת תאום
אוסר בהתאם לחוק הנ"ל
תאריך: 27.1.77
חתימת נציג שר השכון-י"ר
חתימת נציג שר הפנים
חתימת נציג מנהל מקרקעי ישראל

חתימת היוזם והמגיש : *[Signature]* משרד השיכון

חתימת בעל הקרקע : *[Signature]* מנהל מקרקעי ישראל

מוסס על מנת סידרה של אגף
המידות הממשלתי מס' 3/5/84/5892