

הועדה המקומית לבניה ותכנון עיר
 קרית מוצקין-קרית ביאליק-קרית ים
 תסריט מצורף לת.ב.ע. מפ. ק/143

עצוב חלק של רח' רובוט סולד






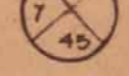





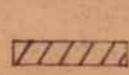




המחזור שנוי לת.ב.ע. חפורטת חס. 3992

ק.מ. 1:1000

גרש: 10444

חלקות: 197, 196, 195, 194, 192, 191, 190
 199, 200, 201, 20 וחלק מא' 44.

באורים

-  גבולות התכנית
-  הרחבת דרך לתניה
-  דרכים קימות
-  שבילים, ברי דשא, שדרות
-  מספר הדרך
-  קו בנין
-  דוחב הדרך
-  מדרומים
-  קו בנין
-  אזור מגורים ג'
-  אזור מלאכה
-  מגדשים לבנינים צמודים
-  חזית חנויות
-  בנין קים
-  אזור מסחרי
-  בטול גבול חלקות

הועדה המקומית לבניה ותכנון עיר
 קרית מוצקין-קרית ביאליק-קרית ים
 תסריט מצורף לת.ב.ע. מפ. ק/143
 תוכנית חס. 174
 תאריך: 26.4.63

הועדה המקומית לבניה ותכנון עיר
 קרית מוצקין-קרית ביאליק-קרית ים
 תסריט מצורף לת.ב.ע. מפ. ק/143
 תוכנית חס. 165
 תאריך: 2.11.62

מסדר הפנים
 פקודה בנין ערים 1936
 ועדה מחוזית לבניה ותכנון ערים
 מחוז חיפה
 מרחב תכנון עיר: קרית מוצקין-קרית ביאליק-קרית ים
 תכנית חס. 143/ק
 תאריך: 25.4.63
 חלוקה לתת תוכנית חס. 28.5.63
 חלוקה לתת תוכנית חס. 10.7.63
 יושב ראש ועדה: יושב ראש ועדה

מסדר הפנים
 פקודה בנין ערים 1936
 ועדה מחוזית לבניה ותכנון ערים
 מחוז חיפה
 מרחב תכנון עיר: קרית מוצקין-קרית ביאליק-קרית ים
 תכנית חס. 143/ק
 תאריך: 25.4.63
 חלוקה לתת תוכנית חס. 28.5.63
 חלוקה לתת תוכנית חס. 10.7.63
 יושב ראש ועדה: יושב ראש ועדה

תכנית חס. 143/ק
 תאריך: 28.5.63
 חלוקה לתת תוכנית חס. 10.7.63
 יושב ראש ועדה: יושב ראש ועדה

תכנית חס. 143/ק
 תאריך: 28.5.63
 חלוקה לתת תוכנית חס. 10.7.63
 יושב ראש ועדה: יושב ראש ועדה

המתכנן:

יוזם התכנית:

בעל הקרקע:

הועדה המקומית לבניה ותכנון עיר
 קרית מוצקין-קרית ביאליק-קרית ים

