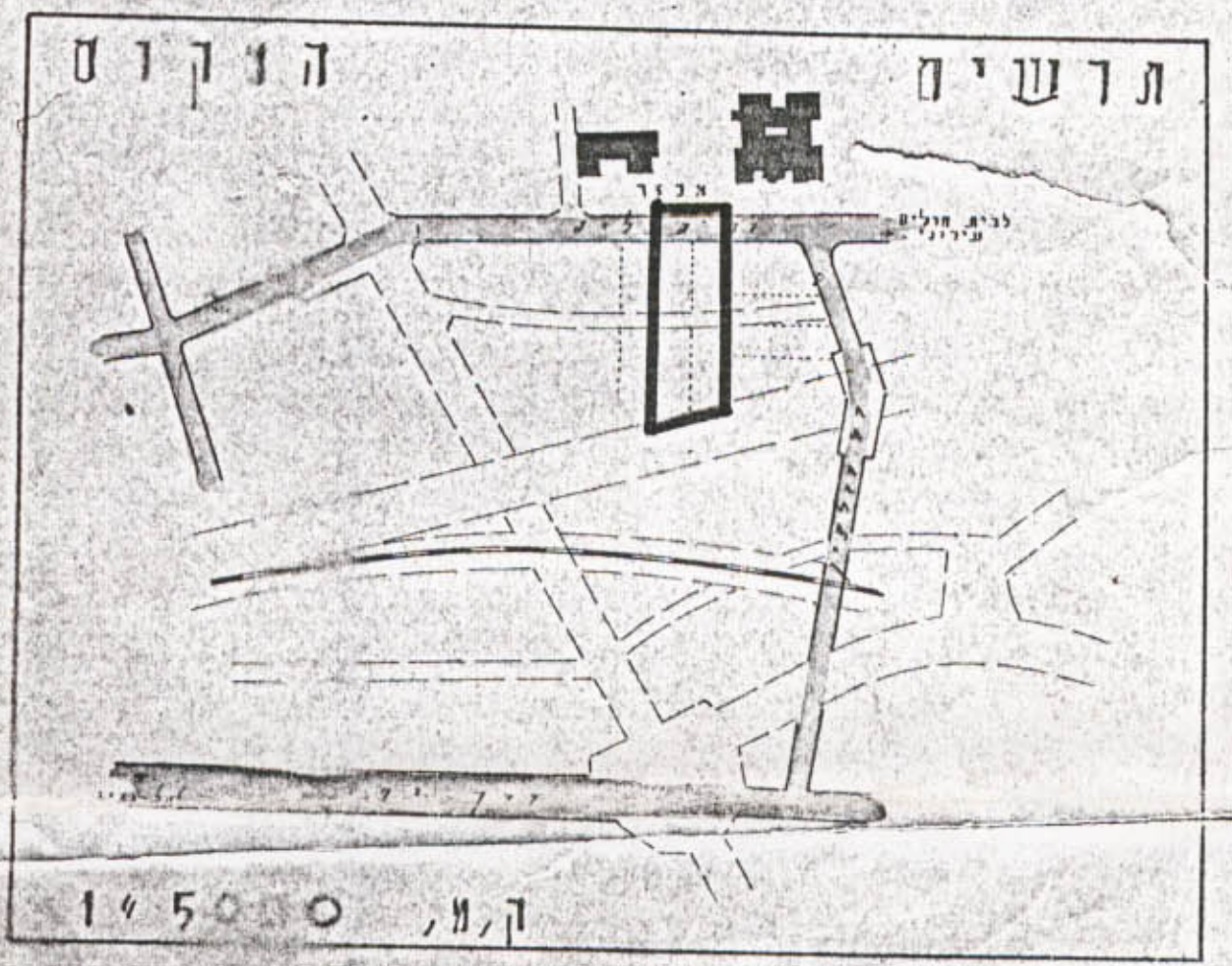


מס' 907 (14) חמ"ל 907/א


תסד"ט מצורף לתכנית תיכון עיר מס' 907 ח"פ א שכון של התאחדות בעלי נלאכה גוש מס' 10817, הלקות 199, 195 קנה מידה 1:500

לוח השטחים / נשטחים טרודים בצופן גדלי ואינם יזועים /

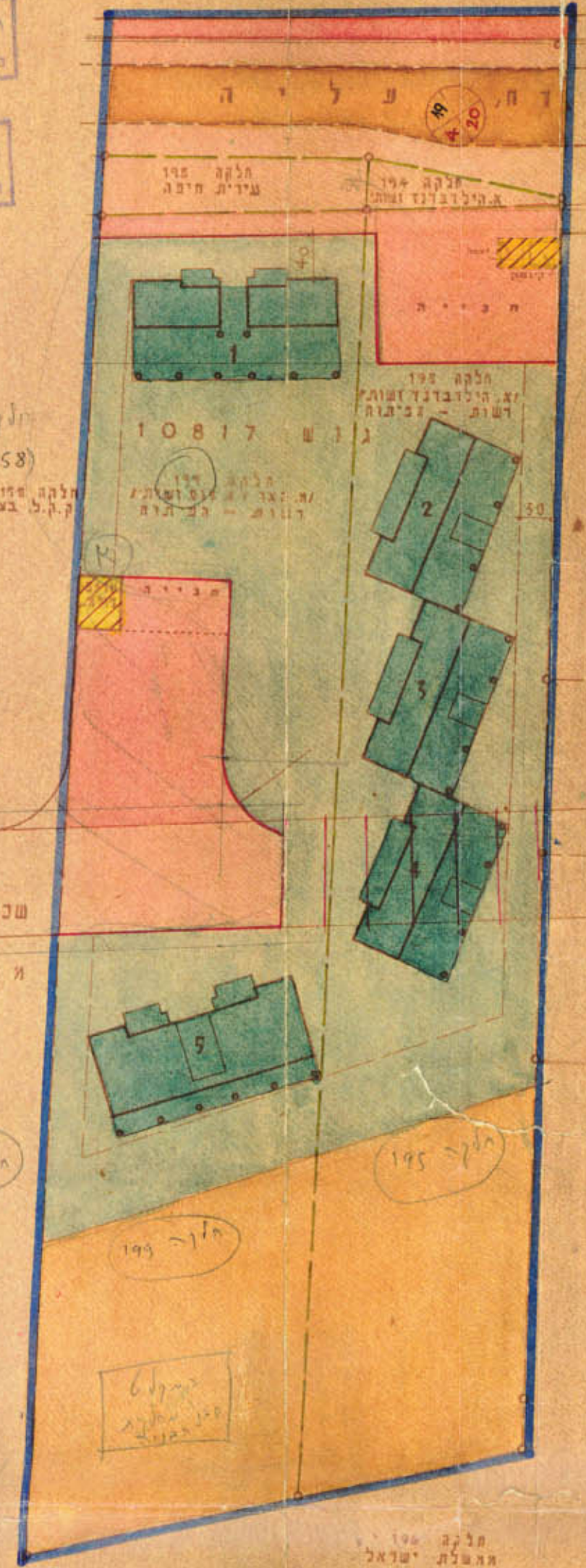
מס' הגוש	מס' החלקה	שטח באו בלי השטח המיועד לרכבת ישראל	שטח לדרכים	שטח לבנין צבורי	שטח שצור	שטח לבנייה
10817	194, 198, 199	3864	987	25.4	20	0.5
	195					
	199					
	2857	26.6	1400	2	54.4	54.4



אזור טרודים י"ב שטח נטול לרכבת ישראל שטח לבנין צבורי ערווח דרך מאועדת דרך חזשה ורחבה דרך תנועת דרך טולה ועל הדרך דומה על הדרך מדונה קדשי קו דחוי קו בנין קו חשני גבול על גוש גבול ותכנית



שטח התכנית הוא 6.000 ד"א



חכנית מס' 907/א מיום 1.1.1953 עמוד 405
 חכנית מס' 907/א מיום 11.2.54 עמוד 580

הועד המקומית לבניה ולניהול העיר - ח"מ
 חכנית ה.ע.ה. מס' 907
 רומיק לו.פקדה
 ביש בה ח' 59 ב-6-52
 (מנה) אבא מושי
 יושב ראש הועדה
 (מנה) י.סגן
 ניהול העיר

הועד המקומית לבניה ולניהול העיר - ח"מ
 חכנית ה.ע.ה. מס' 907
 רומיק למהן הויקי
 בשיבה ה' 90 ב-6-53
 יושב ראש הועדה
 מהנדס העיר

פקדת בנין ערים, 1938
 שטח תכנון ערים...
 חכנית...
 הועדה המחוזית בשיבת ח...
 מיום...
 את התכנית הנקובה לעיל...
 ראש המנהל לבנין...
 עיר וכו'

פקדת בנין ערים, 1936
 שטח תכנון ערים...
 חכנית...
 הועדה המחוזית בשיבת ח...
 מיום...
 את התכנית הנקובה לעיל...
 ראש המנהל לבנין...
 עיר וכו'

אדריכל
 חוזה מוצקין
 22-33

משרד טכני
 א. י. מולסקי
 צ. ב. ד. אדון