

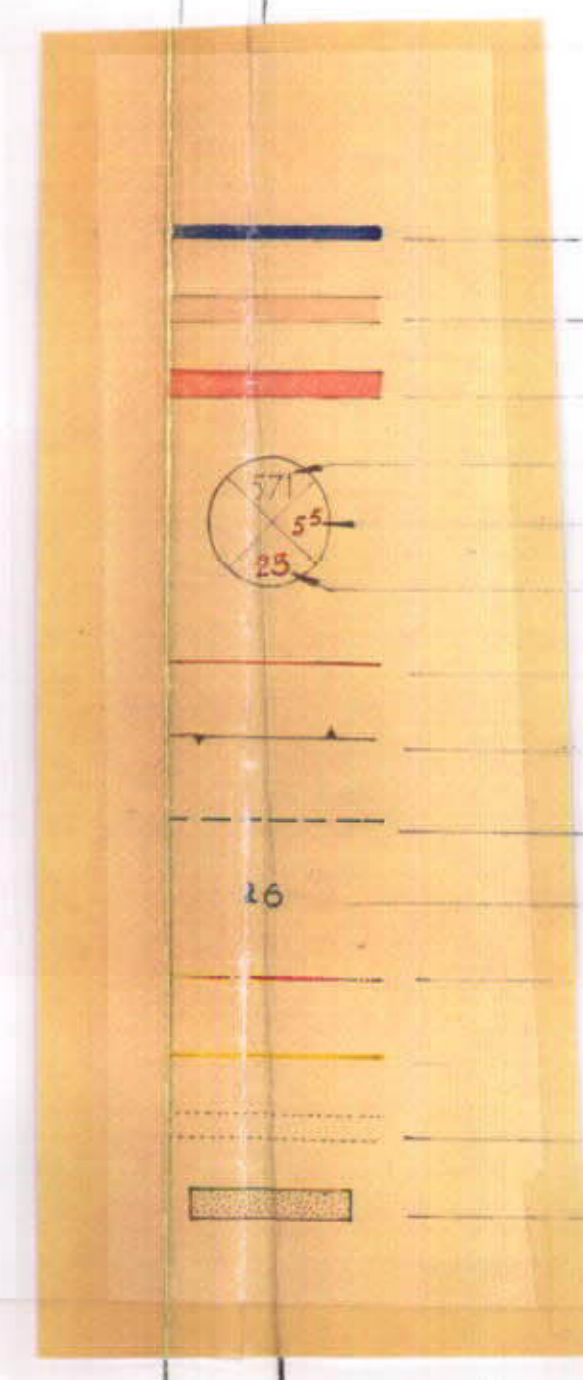

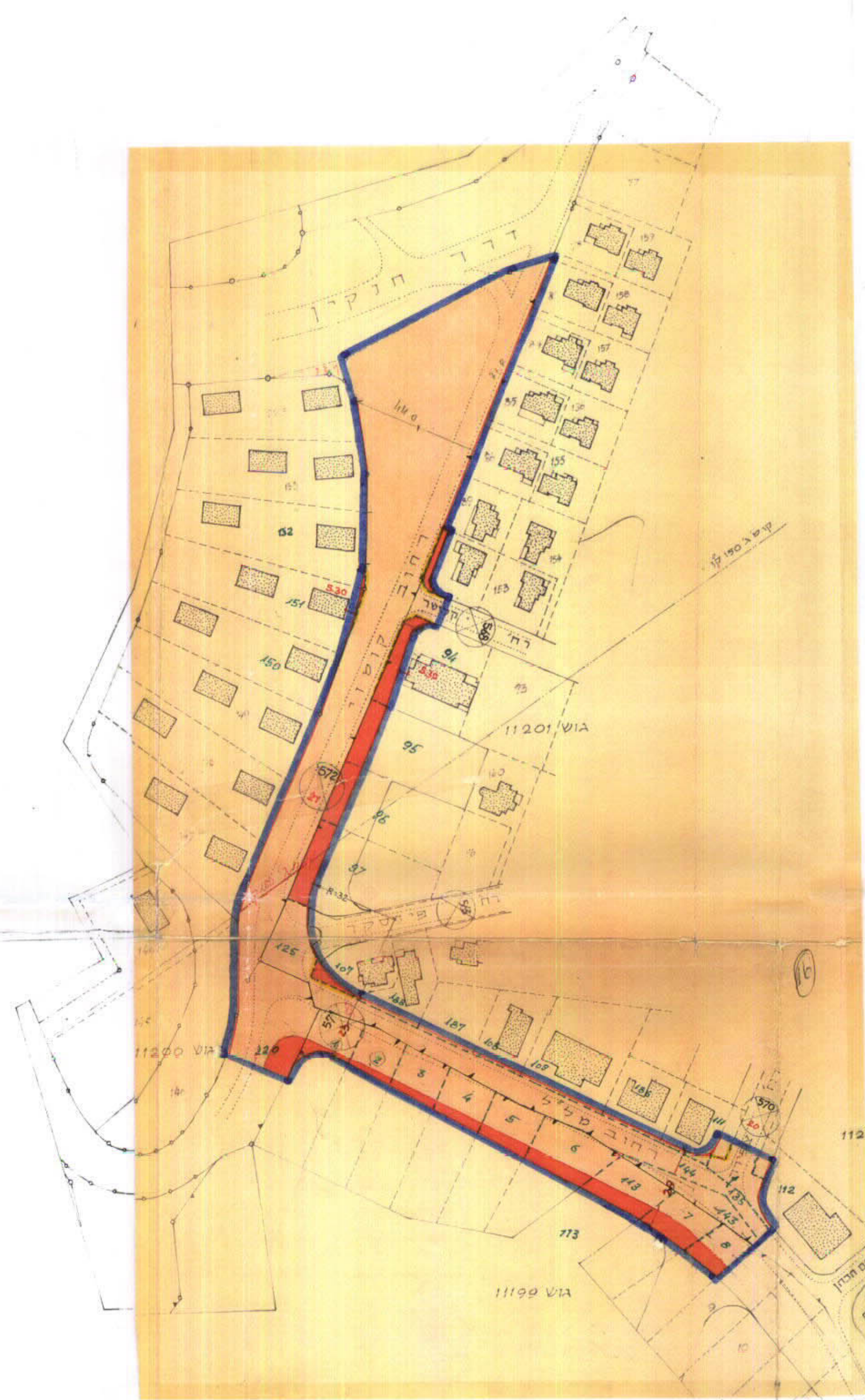
ק"מ 1:1250
מס' 1344 א

11

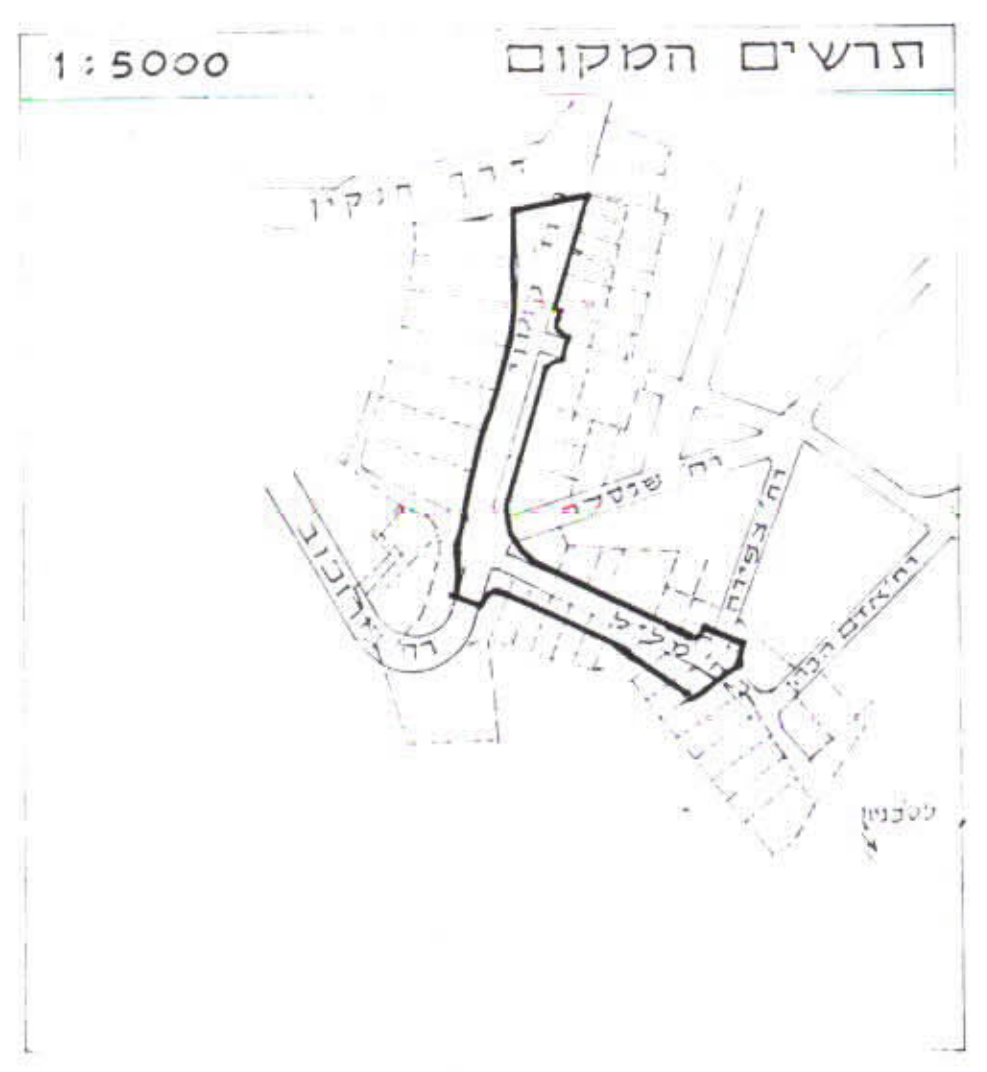
ת.ס.מ' 1344
10.3.1972

2711

מרחב תכנון מקומי, חיפה תשריט מצורף לשנוי תכנית מפורטת תכנית מס' חפ/1344 א הרחבת רח: קומזי - מל"ל



- מקרא:**
- גבול התכנית
 - דרך קיימת או מאושרת
 - דרך לניצול או הרחבת דרך
 - מס' הדרך
 - מרווח קדמי
 - רוחב הדרך
 - קו רחוב
 - גבול גוש השומה
 - גבול חלקה קיימת
 - מס' חלקה קיימת
 - קו חשמל
 - גדר להריסה
 - אספלט קיים
 - בנין קיים



שטח התכנית: 12,7

רשמי הסנים
חוק התכנון והבניה תשנ"ה-1965
מחוז חיפה
מרחב תכנון מקומי
תכנית מס' חפ/1344 א
הועדה זמנית לתכנון וביצוע
מיום 29-12-70
התליטה להפקה את
התכנית כגוף לטוב
סגן מנהל תכנון

החמרה בתכנית מס' חפ/1344 א
מס' 1344
בנייה מס' 18
2.11.1972
מחוז חיפה
מנהל תכנון

רשמי הסנים
חוק התכנון והבניה תשנ"ה-1965
מחוז חיפה
מרחב תכנון מקומי
תכנית מס' חפ/1344 א
הועדה זמנית לתכנון וביצוע
מיום 12-10-71
התליטה להפקה את
התכנית כגוף לטוב
סגן מנהל תכנון

החמרה בתכנית מס' חפ/1344 א
מס' 1344
בנייה מס' 29
23.8.1971
מחוז חיפה
מנהל תכנון

תכנית מס' חפ/1344 א
מס' 1344
בנייה מס' 11-6-71
1890

תכנית מס' חפ/1344 א
מס' 1344
בנייה מס' 15-6-72
1891

עדות חוק
מס' 1344
בנייה מס' 11-6-71
1890
מחוז חיפה
מנהל תכנון