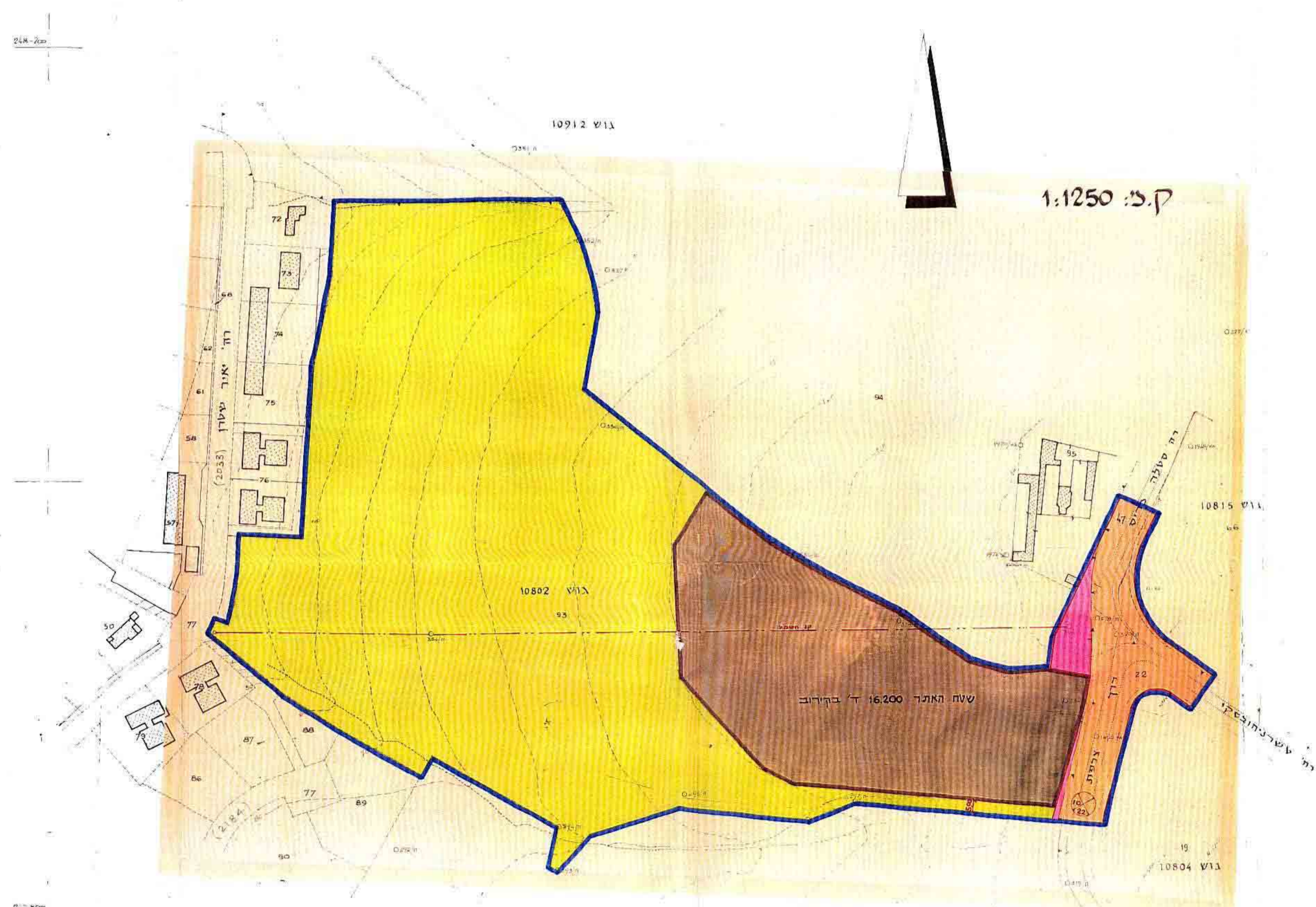


מרחב תכנון מקומי, חיפה
 תשריט מצורף לשעוני תכנית מיתאר מקומית, תכנית פ"פ 1394
 יד לבנים ובית הלוחם בדרך צרפת



1.12.1985

תעודת תכנון ובנייה - חיפה
 תכנית: תכנון מקומי מס' חש' 1394
 תחום: להעדרה
 בשיטת ח' 21.10.1968-1977
 כ"ס: 7.57
 סמל: 10802

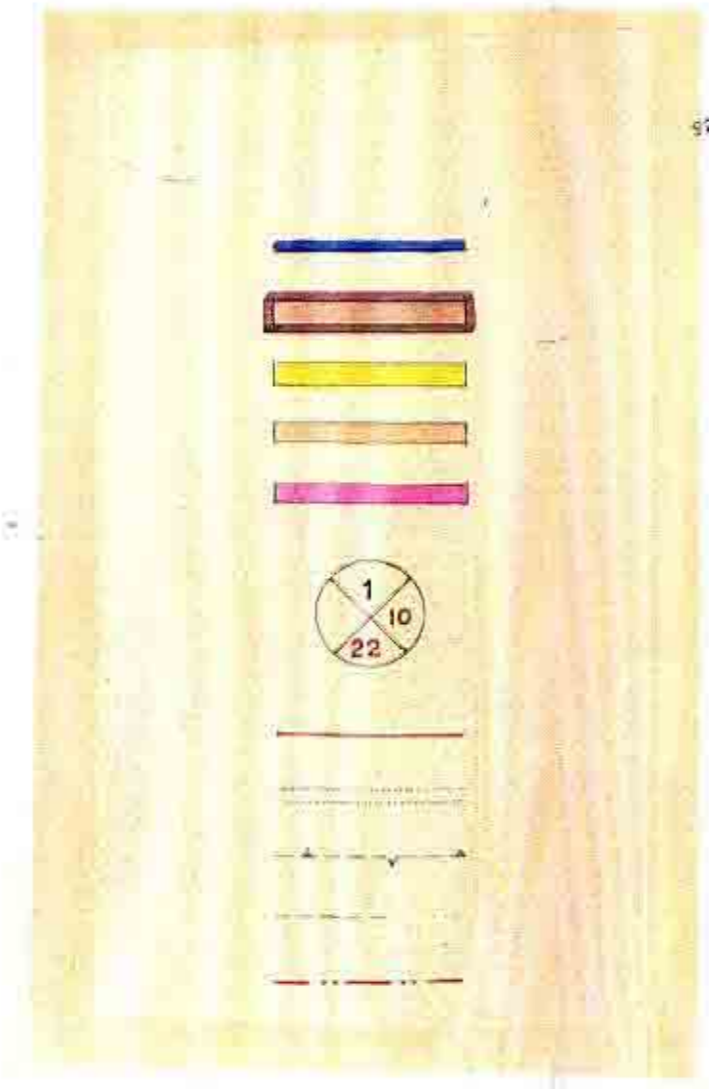
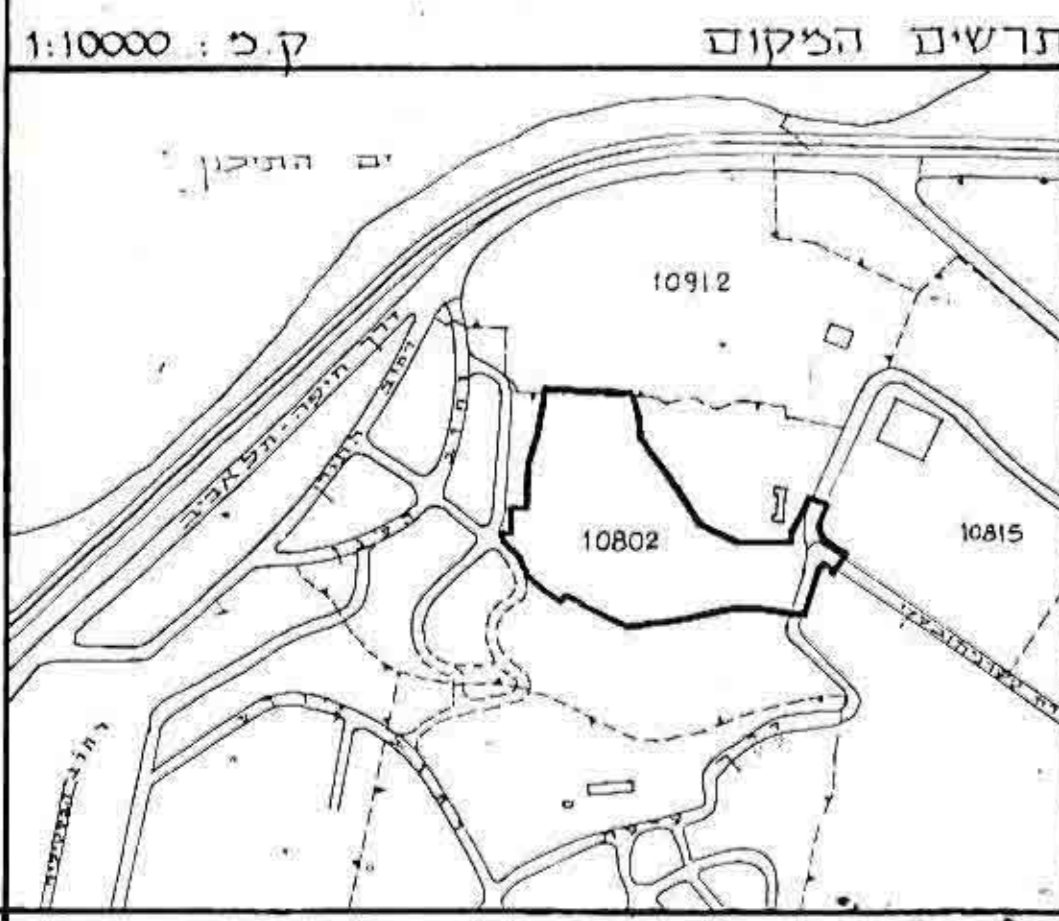
תעודת תכנון ובנייה - חיפה
 תכנית: תכנון מקומי מס' חש' 1394
 תחום: להעדרה
 בשיטת ח' 21.10.1968-1977
 כ"ס: 7.57
 סמל: 10802

תשריט מס' 10999
 תאריך: 1977
 סמל: 10802

תשריט מס' 10999
 תאריך: 1977
 סמל: 10802

תשריט מס' 10999
 תאריך: 1977
 סמל: 10802

תשריט מס' 10999
 תאריך: 1977
 סמל: 10802



- מקרא**
- גבול התכנית
 - אתר לבנין ייחודי
 - שטח ציבורי
 - דרך קיימת או מאושרת
 - דרך חדשה או הרחבת הדרך
 - מספר הדרך
 - מרחק קידומי
 - חומת הדרך
 - קו רחוב
 - אספלט קיים
 - גבול גוש
 - גבול חלפה
 - קו חשמל
 - שטח התכנון: 66 ד' בקירוב

יד לבנים ובית הלוחם בדרך צרפת
 1:1250
 ת 990
 18.8.1968