

מחוז חיפה

מרחב תכנון מקומי "מורדות הכרמל"

תשריט מפורק לתב.ע. מס' מכ/ 348 - הקראת: "שיתוף יעוד השטח למגורים בהתאם לקים.ג.כ.המל"

שוב - ט.כרמל

גוש 10677 ח' 3 ו' חז' 94 בעל הקרקע - מ.מ.י. מגיש וזכרם התכנית: שטח מצוי מגיש שטח התכנית - כ- 800 מ"ר קט"מ - 1:250

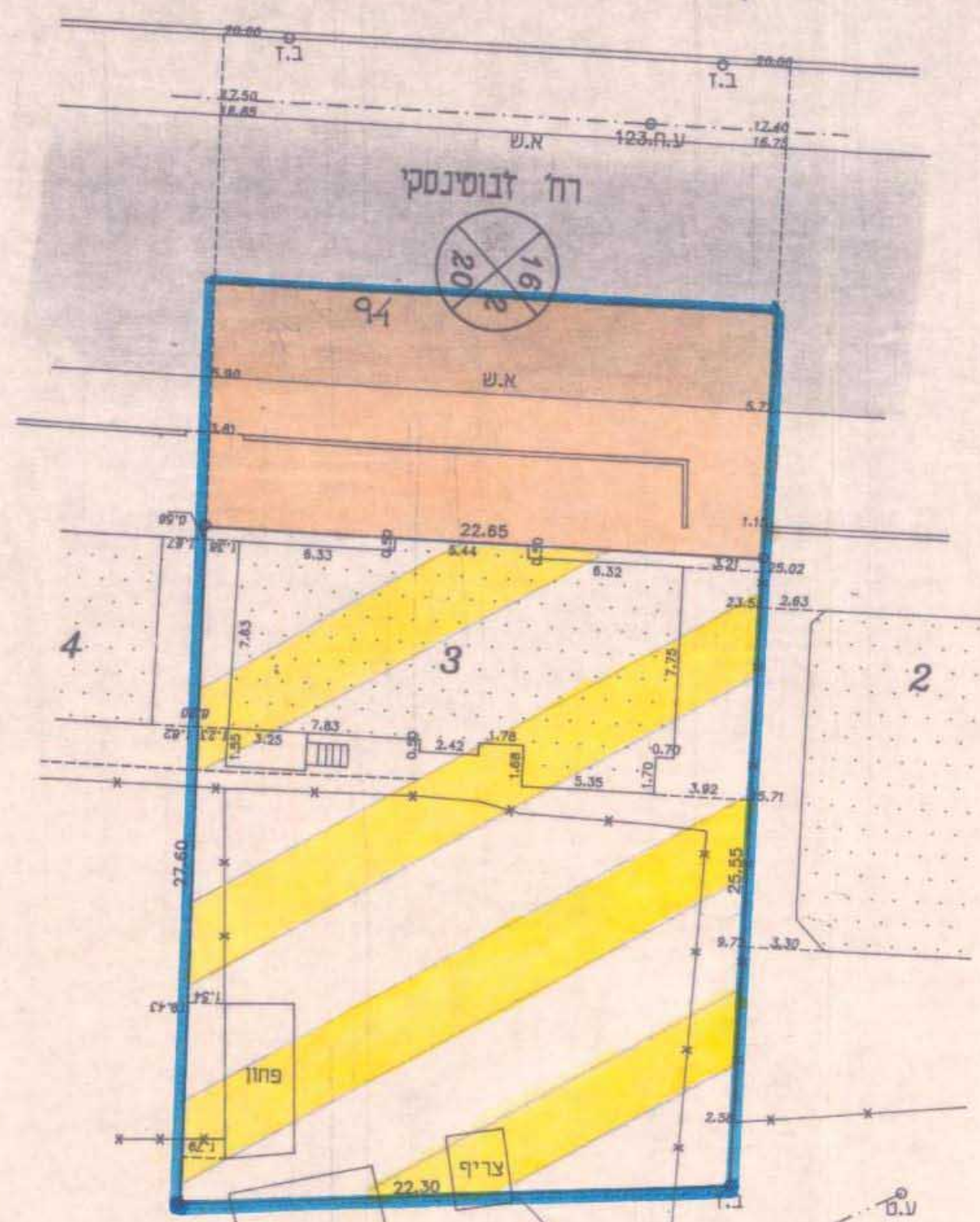
מקרא:

- צבול ח.ב.צ.
- שטח לתכנון בעתיד
- מגורים ב'
- דרך קיימת ו/או מאושרת
- מס יתרון
- קו בגין רוחב הדרך
- בנין קיים
- בנין להתיסה
- קו בגין

תרשים סביבה קמ 1:5000



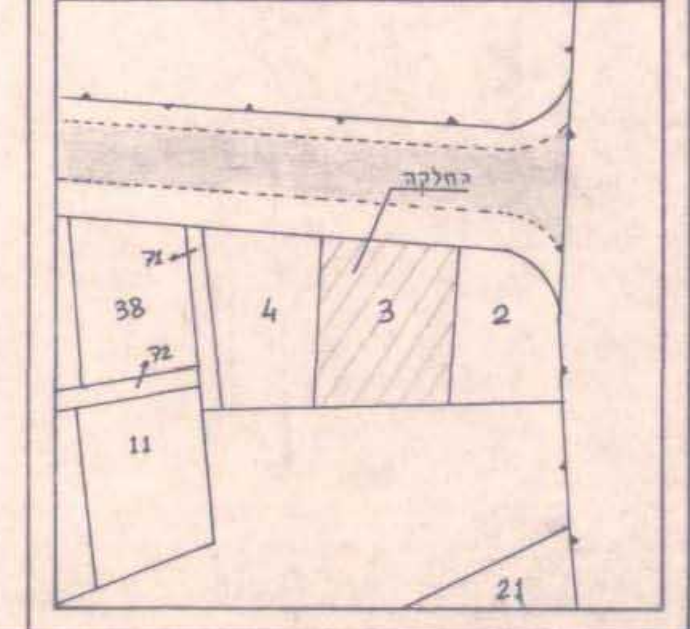
מחוז חיפה  
נפה חיפה  
מקום סירת הכרמל 10677  
גוש 3  
חלקה 16  
הוכן עבור ליני ודוד זגורי  
בעל הקרקע מ.מ.י.  
קנה מידה 1:250  
שטח מדוד ורשום 599 מ"ר



תכנית מפרט קים 1:250

1:250

תרשים סביבה קים 1:1250

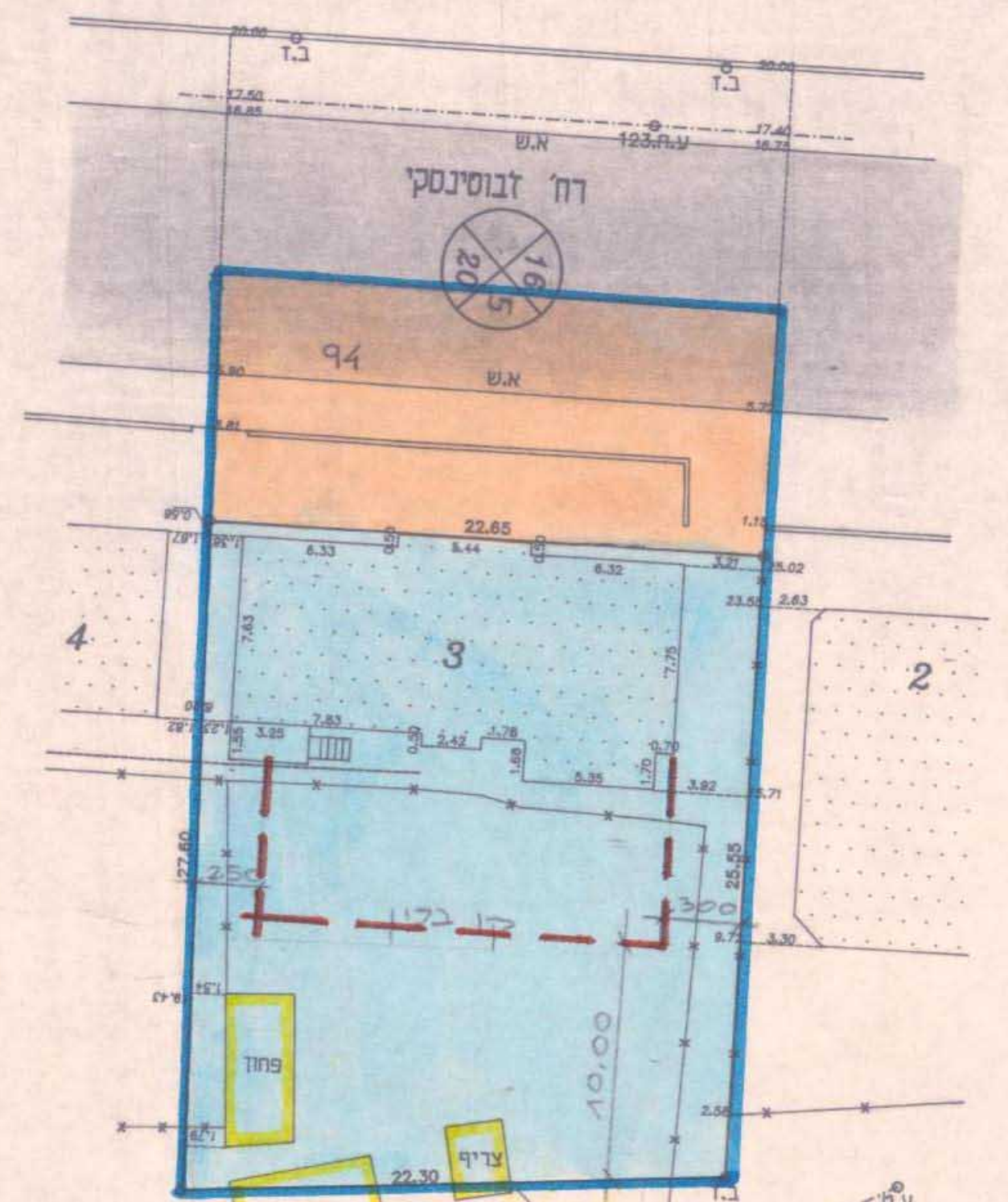


**לבנברג תכנון ומדידות בהנדסה אזרחית בע.מ.**

נמדד בתאריך 15-11-80  
ותוכנית נערכה בתאריך 25-11-80

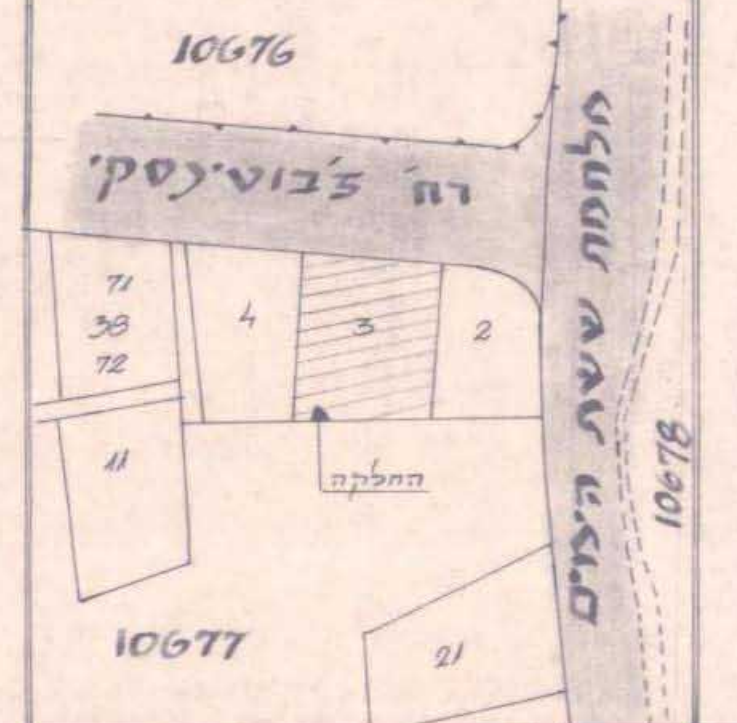
מנמור ויסקור מוצגים מחדש ומודד מומסד  
רשון 732

לאור בלום 27 יופה טל 387754



תכנית מפרט קמ 1:250

תרשים סביבה קים 1:1250



**לבנברג תכנון ומדידות בהנדסה אזרחית בע.מ.**

נמדד בתאריך 15-11-80  
ותוכנית נערכה בתאריך 25-11-80

מנמור ויסקור מוצגים מחדש ומודד מומסד  
רשון 732

לאור בלום 27 יופה טל 387754

ה. על הפקדת התכנית מס. 348/מ.א.  
זרעיה בילקוס הרישומים מס. 3488  
מיום 22.7.93

משרד המגורים מחוז חיפה  
חוק התמנה והנחה תשי"ח-295  
**אישור תכנית מס.מ.א. 348/מ.א.**  
חוקעה המחוזית לתכנון ולבניה החלטית  
ביום 17.9.92 לאחר את התבנית

4393  
חוק התכנון והבניה תשי"ח - 1965  
ועדה מקומית לתכנון ולבניה מורדות הכרמל  
תכנית מס.מ.א. 348/מ.א.  
נדונה בישיבה מס' 30 בתאריך 19.9.92  
הועברה לנציג המחוזית לתכנון ולבניה עם תשלום להסקה  
ממלכת הועדה