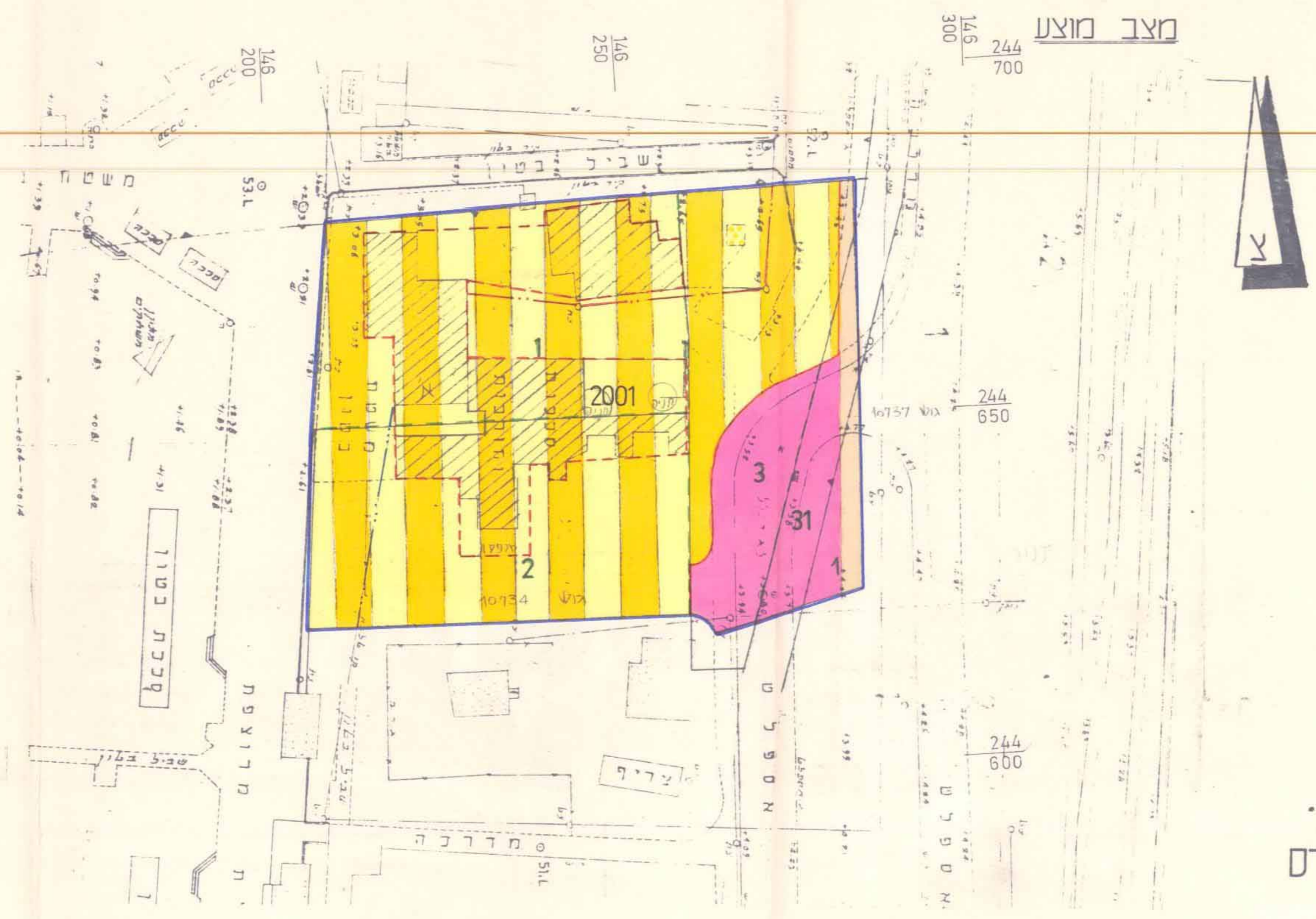


מרחב תכנון מקומי חיפה.
תשריט מצורף לשינוי תכנית מתאר מקומית.
תכנית מס' חפ/1332 ה'
קדרים בכפר סמיר - גוש 10734 חלקות 2,1.
ק.מ. 1:500

- מקרא**
- גבול התכנית
 - חופי החצה נ-1
 - שטח לחירות נפש וקיים
 - דרך מאושרת
 - דרך מוצעת
 - קו רחוב
 - גבול הגוש
 - גבול חלקה קיימת
 - גבול חלקה לביטול
 - מספר חלקה קיימת
 - מספר חלקה לביטול
 - קו בנין
 - קו השחל
 - מבנה להריסה
 - קו טלסון
 - מבנה קיים
 - מספר מגרש מוצע

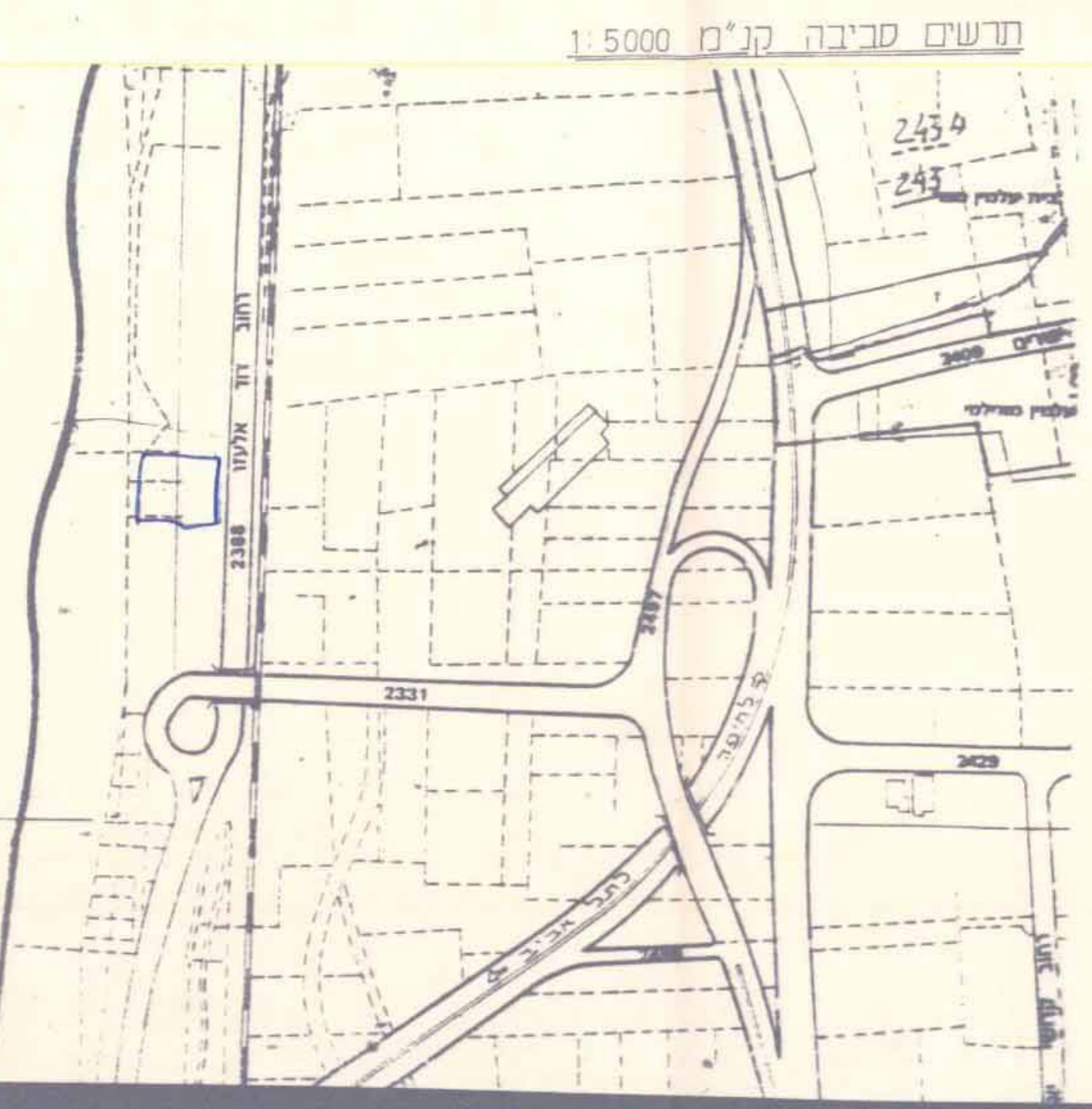
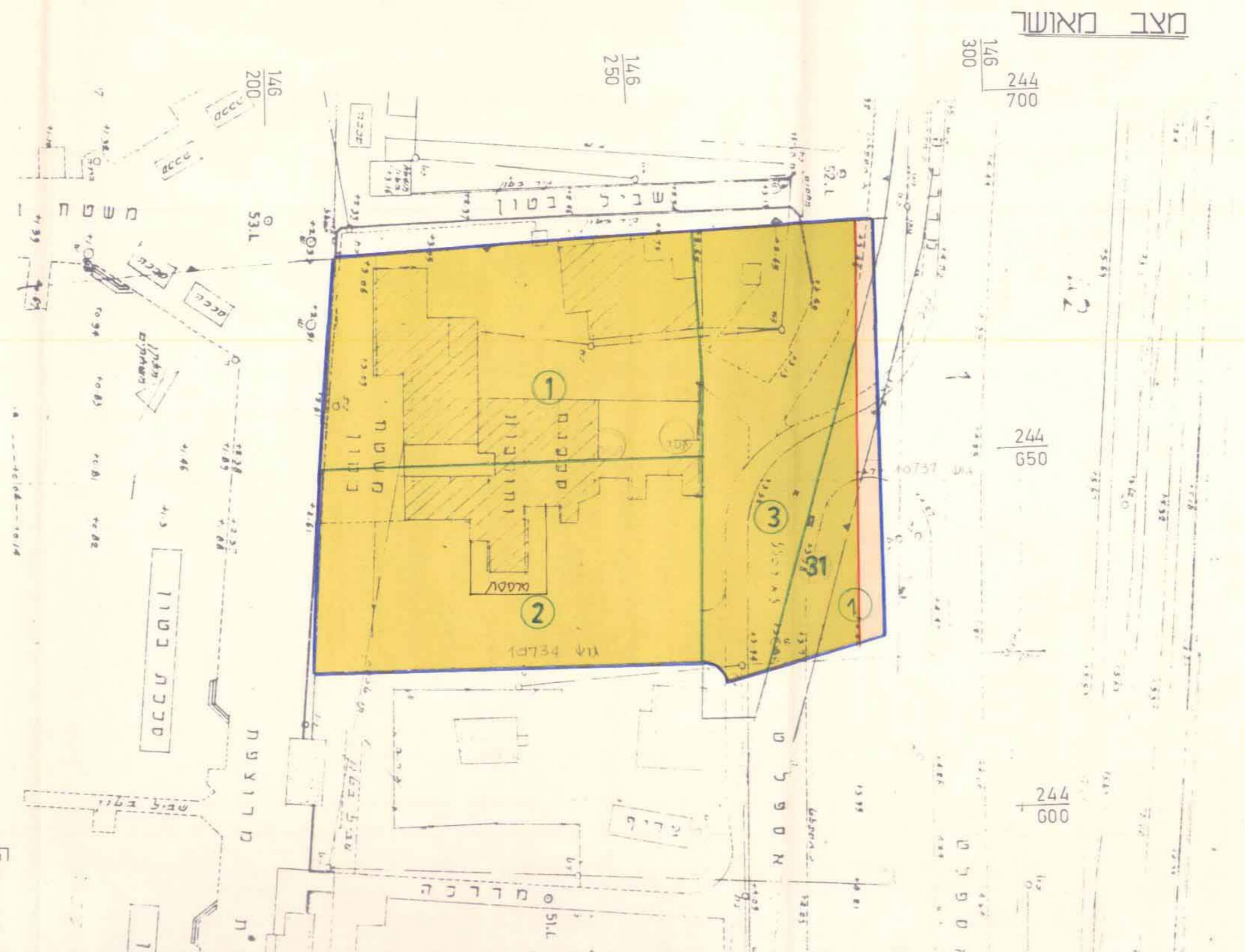


טבלת שטחים

מס' גוש	מס' חלקה	סה"כ שטח החלקה	סה"כ שטח חציה	סה"כ שטח החלקה הכולל
10734	1	1418 מ"ר	1418 מ"ר	1418 מ"ר
	2	1417 מ"ר	1417 מ"ר	1417 מ"ר
	3	1101 מ"ר	710 מ"ר	310.5 מ"ר
	31	5362 מ"ר	244 מ"ר	244 מ"ר
סה"כ		3545 מ"ר	554.5 מ"ר	4100 מ"ר בקרוב

יזומי התכנית - הועדה המקומית לתכנון ובניה, חיפה.
שרכת התכנית-הבחלקה לתכנון העיר משרד מהנדס העיר חיפה.

2300



הוכן על בסיס מפת מדידה
מודד מוסמך בדרמן
רח' העצמאות 61 חיפה
מס' רשיון 154
6.11.94

<p>הועדה המקומית לתכנון ובניה - חיפה</p> <p>תכנית מס' חפ/1332 ה' הוטרול להפקדה בשיטת ה-82 ב-18.8.92 (25.5.92)</p> <p>יגדל הרוב מנהל העיר</p>	<p>משרד המגורים והתחבורה - חיפה</p> <p>אישור תכנית מס' חפ/1332 ה' הועדה המחוזית לתכנון ולבניה הוותיקה ביום 29.3.95</p> <p>יו"ר הוועדה המחוזית</p>	<p>עיריית חיפה</p> <p>משרד המנדט היידי</p> <p>הסכמה לתכנון העיר</p> <p>קדרים בכפר סמיר</p>	<p>קו טרה 1:500</p> <p>מס' חפ/1332 ה'</p> <p>מס' רשיון 154</p> <p>מס' חפ/1332 ה'</p> <p>מס' רשיון 154</p>
--	---	--	---