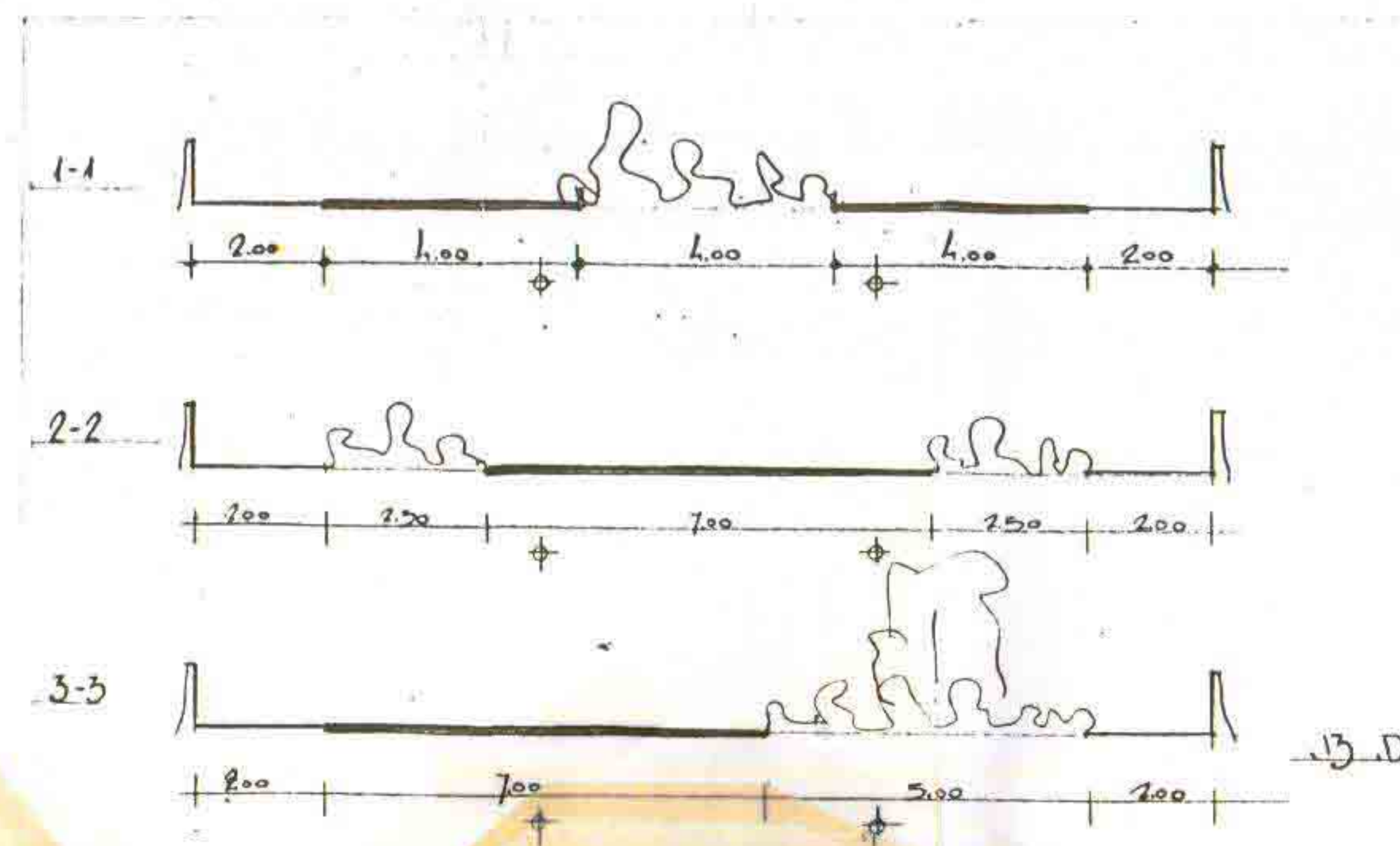


# משרד תכנון תקומתי השמרון

## משרד מצורף לתכנית ש/416 מערב גבעת עדה והמהווה שיעור לתכנית מתאר ארצי גבעת עדה (ש/95)

מועצה מקומית  
גבעת עדה



חתך רחוב מס. 47

**מפת צבע**

(Symbol)	עמיל להגנה נגד	(Symbol)	קניון
(Symbol)	מס דרך	(Symbol)	קניון עירוני
(Symbol)	קו עקב	(Symbol)	אזור חקיי עיר
(Symbol)	נוחל גידון	(Symbol)	אזור תעשייה
(Symbol)	דרך לתיישב	(Symbol)	קניון תעשייה
(Symbol)	תעלה	(Symbol)	קניון תעשייה
(Symbol)	רשת תחיל	(Symbol)	קניון תעשייה
(Symbol)	נוחל עומן	(Symbol)	קניון תעשייה
(Symbol)	קניון (או רשות)	(Symbol)	קניון תעשייה
(Symbol)	קניון תחנה תחיל ותיישב	(Symbol)	קניון תעשייה
(Symbol)	קניון תחנה חקיי ומתקן	(Symbol)	קניון תעשייה
(Symbol)	מספר מקומות למגורים	(Symbol)	קניון תעשייה
(Symbol)	מספר	(Symbol)	קניון תעשייה

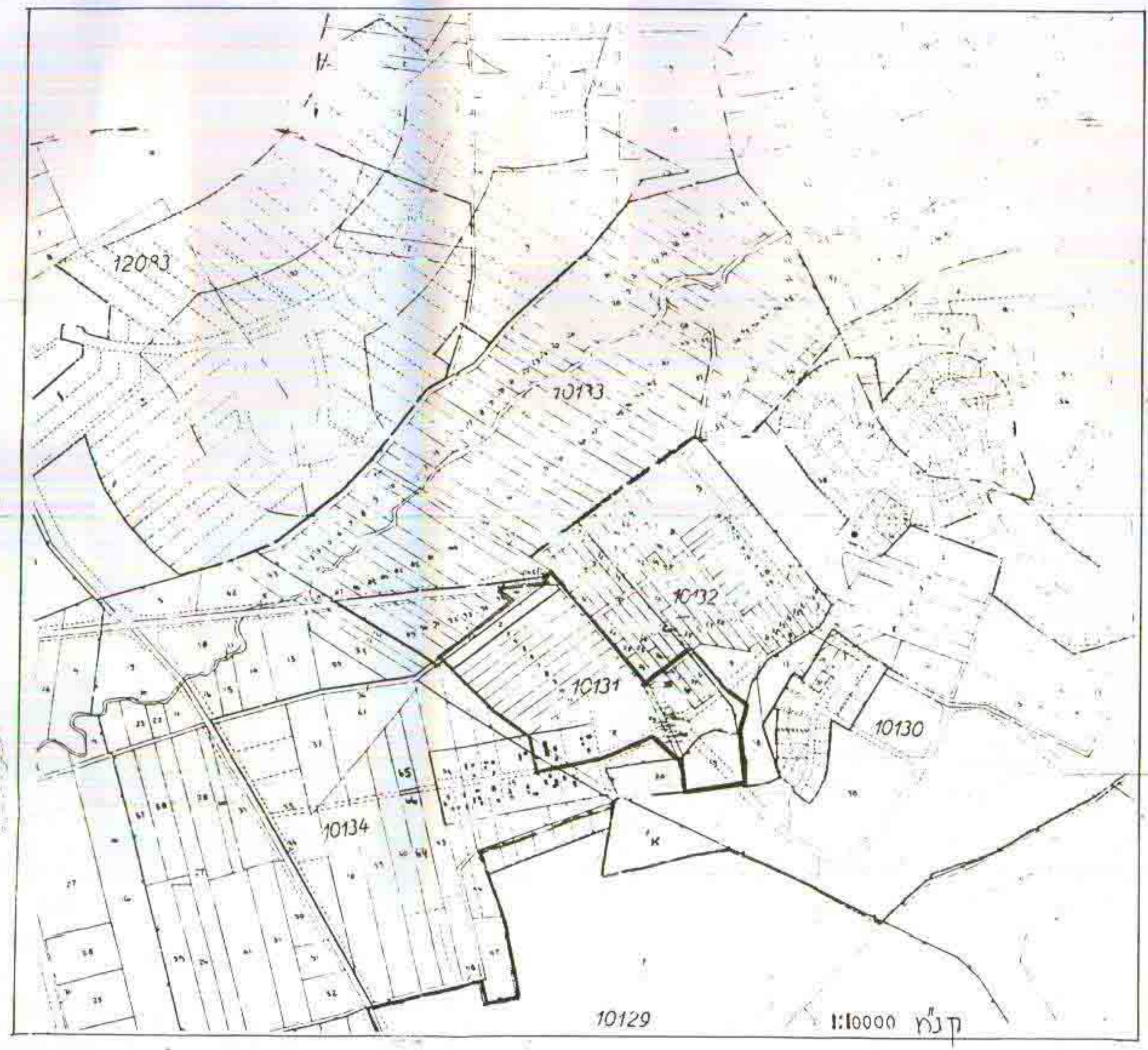
- קניון
- קניון עירוני
- אזור חקיי עיר
- אזור תעשייה
- קניון תעשייה
- קניון תעשייה
- קניון תעשייה
- קניון תעשייה
- קניון תעשייה
- קניון תעשייה
- קניון תעשייה
- קניון תעשייה
- קניון תעשייה
- קניון תעשייה
- קניון תעשייה

המקום: גבעת עדה  
גושלים: 10130, 10131, 10132, 10133, 10134  
חלקיות: 29, 31, 33, 35, 37, 39, 41, 43, 45 (שטח) 197, 199  
שטח התכנית: 134,530 דונם  
קנה מידה: 1:1250  
לרוב התכנית: המועצה המקומית גבעת עדה באמוץ ע"ל הועדה המקומית השומרון.  
עורך התכנית: אדרי' עופר סבר.  
בעלי הפרקט: שו"פ.

טבלת שטחים

שטח (דונם)	שטח (קט"א)
10130	12096
10131	1835
10132	5275
10133	6256
10134	6178
10135	6168
10136	5995
10137	6008
10138	6144
10139	5798
10140	5850
10141	5480
10142	30155
10143	2112
10144	1911
10145	1991
10146	1991
10147	13556
10148	2651
10132 (קט"א)	2593
10133 (קט"א)	797
10134 (קט"א)	2000
10134 (קט"א)	903
סה"כ	134530

### תכנית סביבה

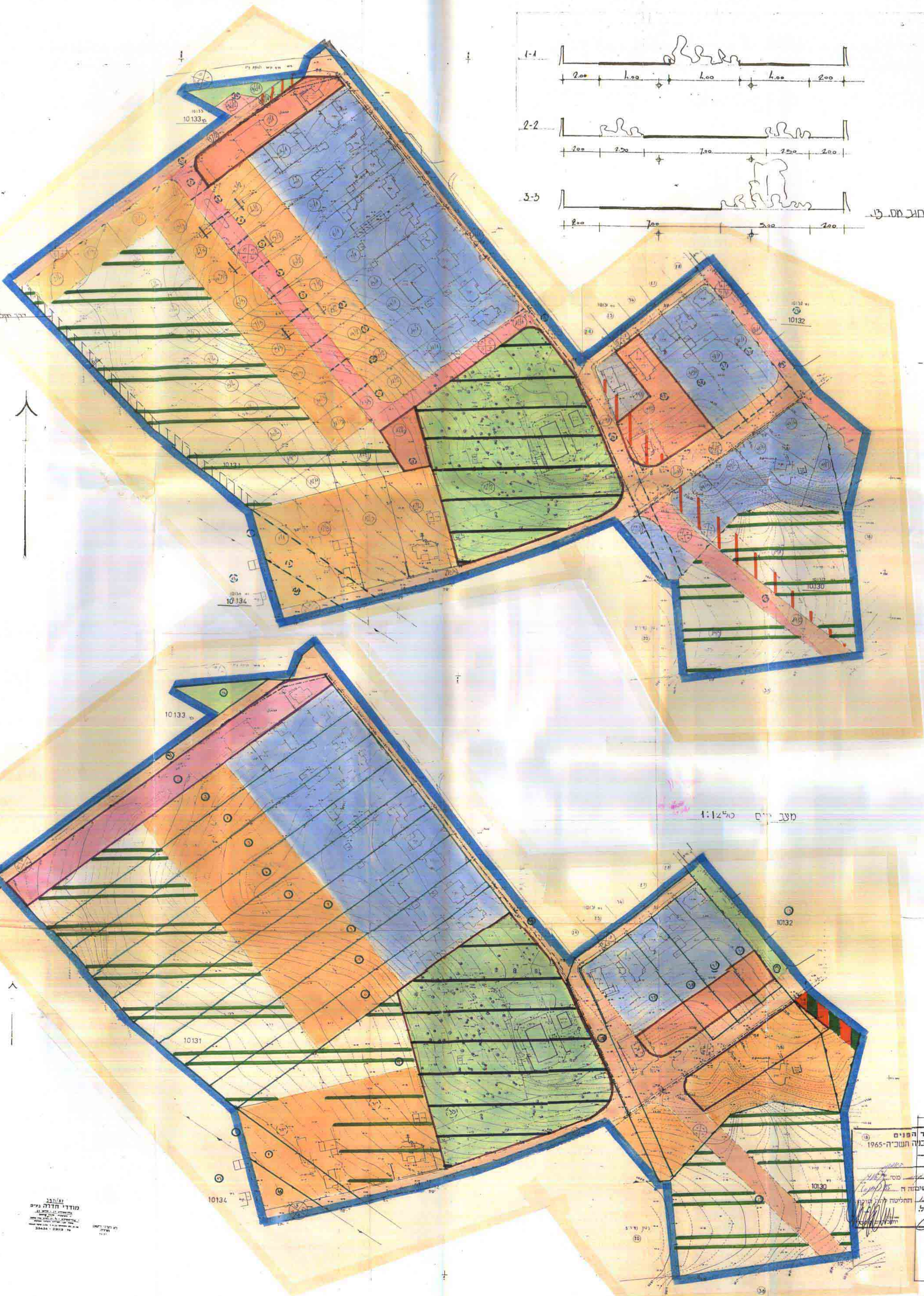


יגוריים שטחים - מנכ"ס

%	שטח	יגוריים
18.38	25540	יגוריים ב'
15.78	21230	יגוריים א'
4.52	6075	יגוריים ג' (מבוקש)
2.91	3220	יגוריים ב' (מבוקש)
25.63	34563	יגוריים ד'
4.44	5975	יגוריים ח' (מבוקש)
13.39	18020	יגוריים ו'
1.52	2040	יגוריים ז'
1.37	1842	יגוריים ח' (מבוקש)
0.72	965	יגוריים ט'
9.98	13420	יגוריים י'
100.00	134530	סה"כ

טבלת יגוריים שטחים

%	שטח	יגוריים
11.58	15540	יגוריים ב'
11.22	15000	יגוריים א'
8.21	10950	יגוריים ג'
6.23	8390	יגוריים ב'
4.23	5690	יגוריים ד'
2.41	3230	יגוריים ח'
2.21	2950	יגוריים ז'
1.37	1842	יגוריים ח'
0.72	965	יגוריים ט'
9.98	13420	יגוריים י'
100.00	134530	סה"כ



עורכי התכנית: יענקל' יחסי, א' זמורה  
מועצה מקומית גבעת עדה  
תאריך: 15.5.89

**משרד הפנים**  
חוק התכנון והבניה תשי"ח-1965  
משרד הפנים

**משרד המבחן**  
חוק התכנון והבניה תשי"ח-1965  
משרד המבחן

**המועצה המקומית**  
חוק התכנון והבניה תשי"ח-1965  
מועצה מקומית גבעת עדה

**המספר 416/95**  
תכנית מתאר ארצי

**מספר 416/95**  
מספר התכנית

**מספר 416/95**  
מספר הפרקט

תאריך: 15.5.89